


- 1) Úprava dopravního značení Staré náměstí
- 2) Vyhrazené stání pro ZTP Odborů u č.p.916
- 3) Vyhrazené stání pro ZTP Kollárova za č.p. 1269
- 4) Úprava dopravního značení u gymnázia
- 5) Úprava dopravního značení od ulice Tylova k Mírovému nám.
- 6) Úprava dopravního značení křižovatky Hroznětínská – Jáchymovská

Poznámka: Není-li uvedeno jinak, jsou značky v základní velikosti, retroreflexní třídy RA1.

ZODP. PROJEKTANT	PROJEKTANT	STUPEŇ DOKUM.	TP	Ing. Igor Hrazdil projekty, inženýrská činnost, provádění staveb Kfely 81, 363 01 OSTROV tel.:+420 776 555 866, IDDS: se4jac2 e-mail: ing.igor.hrazdil@seznam.cz IČO: 10343237 DIČ: CZ5802180043
ING. IGOR HRAZDIL	ING. IGOR HRAZDIL	DATUM	11/2021	
		POČET STRAN	10	
STAVEBNÍK : Město Ostrov, Jáchymovská 1, 363 20 Ostrov				
STAVBA : Ostrov, úpravy dopravního značení				ČÍS.ZAKÁZKY 22-T08
				OZN.PŘÍL. -
OBSAH : TECHNICKÁ POMOC				ČÍSLO KOPIE

Městský úřad Ostrov

odbor dopravně správní

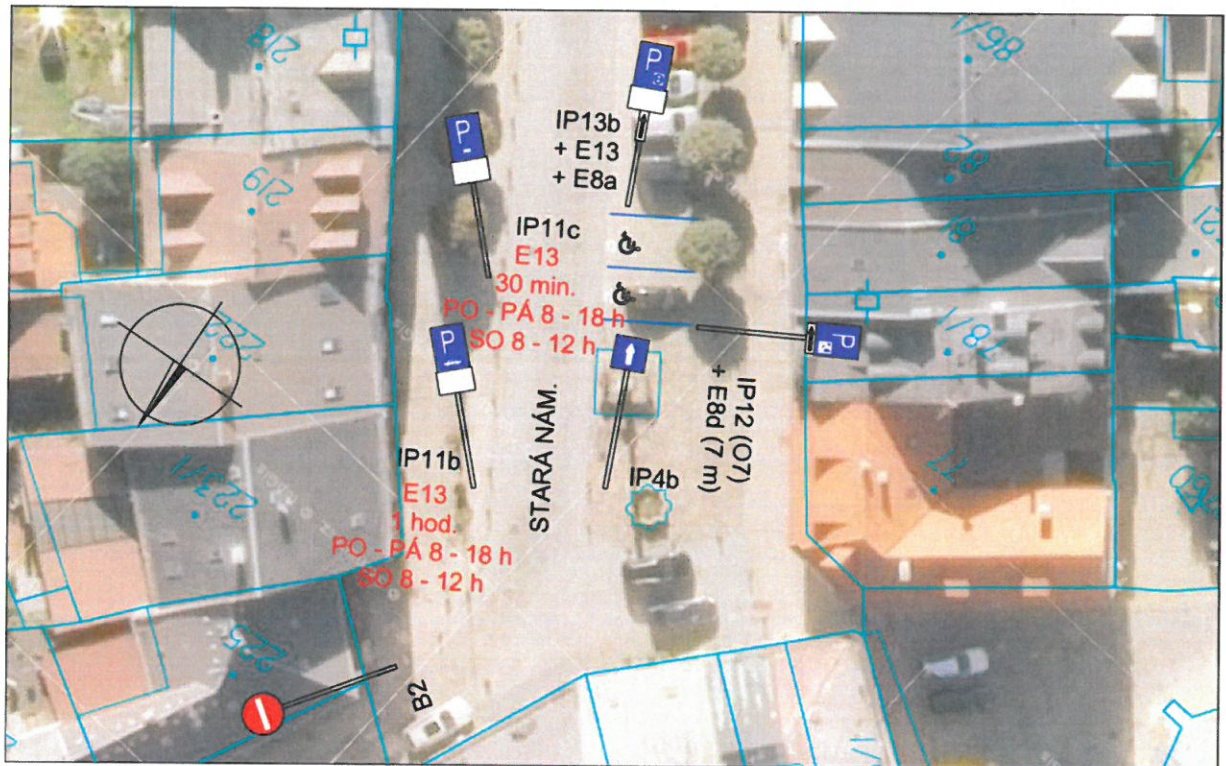
9: Město/Ostrov/2020/OPS/KoE
10.1.2022 1110 Kue!

1) Úprava dopravního značení Staré náměstí:

Na základě dne 07.12.2021 pod č.j. KRPK-91017/čj-2021-190006 schváleného projektu Ostrov, úpravy dopravního značení Staré náměstí č. 21-T07 z 11/2021 byly navrženy úpravy dopravního značení parkovišť. Nová parkovací stání byla bez časového omezení. Pro umožnění cirkulace parkujících vozidel a na základě požadavků provozovatelů služeb je navrženo časové omezení v pracovní dny u šikmých stání na 1 hodinu a u podélného stání na 30 minut.

Pod stávající značkou IP 11b bude umístěna značka E13 s textem „1 hod. PO – PÁ 8 – 18 h So 08 – 12 h“, pod IP 11c „30 min. PO – PÁ 8 – 18 h So 08 – 12 h“.

Obr. č. 1 – Situace 1 : 500:



Městský úřad Ostrov

odbor dopravně správní

č. j. MěÚO/01516/2023/ODS/kuE

10.1.2023 210 kusů

2) Vyhrazené stání pro ZTP Odborů u č.p.916:

Vyhrazené jedno stání pro tělesně postižené na základě žádosti pro žadatele Matěje Holečka, Odborů 619, 363 01 Ostrov, pro držitele průkazu ZTP, RZ 2K1 5216 bez požadavku na rozšířené stání. Pod stávající značku IP12 s piktogramem O7 bude osazena nová značka E 8e (vlevo 3 m, vpravo 6,5 m), pod ní bude přemístěna stávající zmenšená značka E13 (3K4 4726) a pod ní nová zmenšená značka E13 s uvedením RZ 2K1 5216. Vodorovné dopravní značení 2x V10f bude obnoveno v barvě bílé jednosložkové šířky 125 mm a bude obnoveno V 10c.

Obr. č. 2 – Foto stávající stav:



Obr. č. 3 – Situace 1 : 500:




3) Vyhrazené stání pro ZTP Kollárova za č.p. 1269:

Vyhrazené jedno stání pro tělesně postižené na základě žádosti pro žadatele Otakara Valacha, Kollárova 1269, 363 01 Ostrov, pro držitele průkazu ZTP, RZ 3K6 7759 s požadavkem na rozšířené stání. Bude umístěna značka IP12 s piktogramem O7 a pod ní bude přemístěna stávající zmenšená značka E13 (3K6 7759). Vodorovné dopravní značení V10f bude provedeno v barvě bílé (jedná se o krajní stání s možností výstupu).

Obr. č. 4 – Foto stávající stav:



Obr. č. 5 – Situace 1 : 500:



Městský úřad Ostrov
odbor dopravně správní
č. 14500/01516/2023/ODS/kuE
10.1.2023 4/10 dluh!

4) Úprava dopravního značení u gymnázia:

Na základě požadavku je navržena úprava dopravního značení na ploše u Gymnázia Ostrov. Jedná se o manipulační a parkovací plochu. Vodorovné dopravní značení bude provedeno v barvě bílé a žluté, jednosložkové, šířky 125 mm. Je navržena také úprava oblouku na vjezdu z betonových silničních obrubníků s nadvýšením 100 mm.

Obr. č. 6 – Foto stávající stav:



Obr. č. 7 – Foto stávající stav:



Městský úřad Ostrov
odbor dopravní správy

5: MZVO/01516/2023/ODS/16VE
10.1.2023 17:10 duk

Obr. č. 8 – Foto stávající stav:



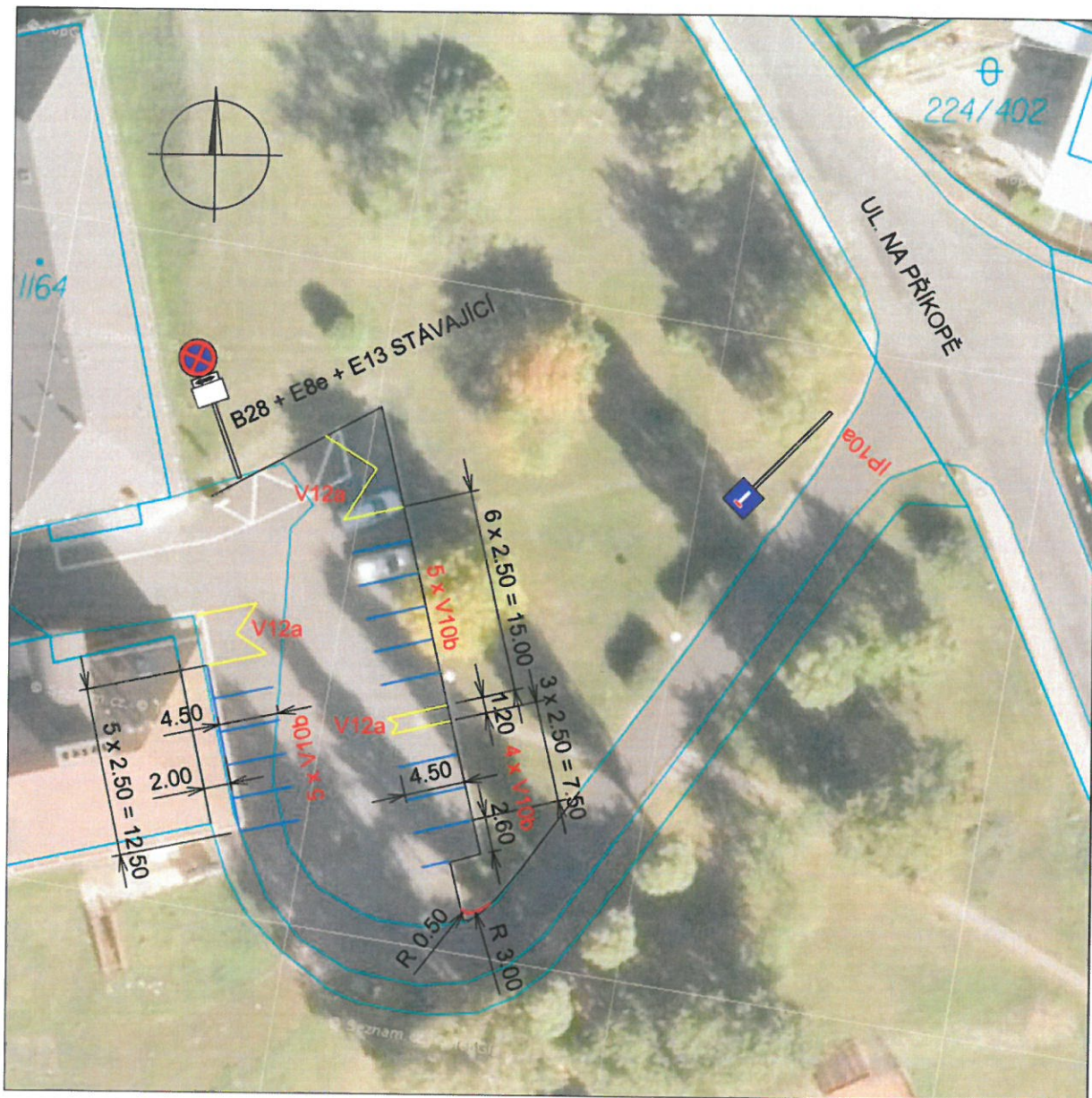
Obr. č. 9 – Foto stávající stav:



Městský úřad Ostrov
odbor dopravně správní

č. 0420/01516/2023/002/6UE
10.1.2023 6/10 Okus'

Obr. č. 10 – Situace 1 : 500:



Městský úřad Ostrov
odbor dopravně správní

g: MěÚO/01516/2023/ods/kue
10.1.2023 4/10 OKy!

5) Úprava dopravního značení od ulice Tylova k Mírovému nám.:

Po rekonstrukci Tylovy ulice (v této části jednosměrné) se přiblížil jízdní pás k budově Domu kultury a bylo proto pro nevyhovující rozhledové poměry nutno zamezit výjezdu z parkoviště u Domu kultury do ulice Tylova. Navíc vzhledem k zúžení jízdního pruhu není možný výjezd nákladních vozidel techniky a autobusů přijíždějících k Domu kultury to ulice Tylova. Výjezd z tohoto parkoviště na severní komunikaci je možný pouze doleva, kde však stávající podélné stání (pro max. 3 osobní vozidla) zužují průjezdní profil, navíc jsou výše uvedená těžká vozidla nevhodně vedena obytnou zónou. Proto je navrženo zobousměrnění části komunikace Mírového náměstí při zrušení podélného stání. To umožní mnohem bezpečnější výjezd z parkoviště na Tylovu ulici a následně na Hlavní třídu. Červené trajektorie jsou autobus délky 13,7 m, modré nákladní vozidlo délky 10 m.

Zároveň je navržen zákaz vjezdu (a samozřejmě tím i parkování) na manipulační plochu prodejny č.p. 1042 značkou B1 a E13 (MIMO ZÁSOBOVÁNÍ).

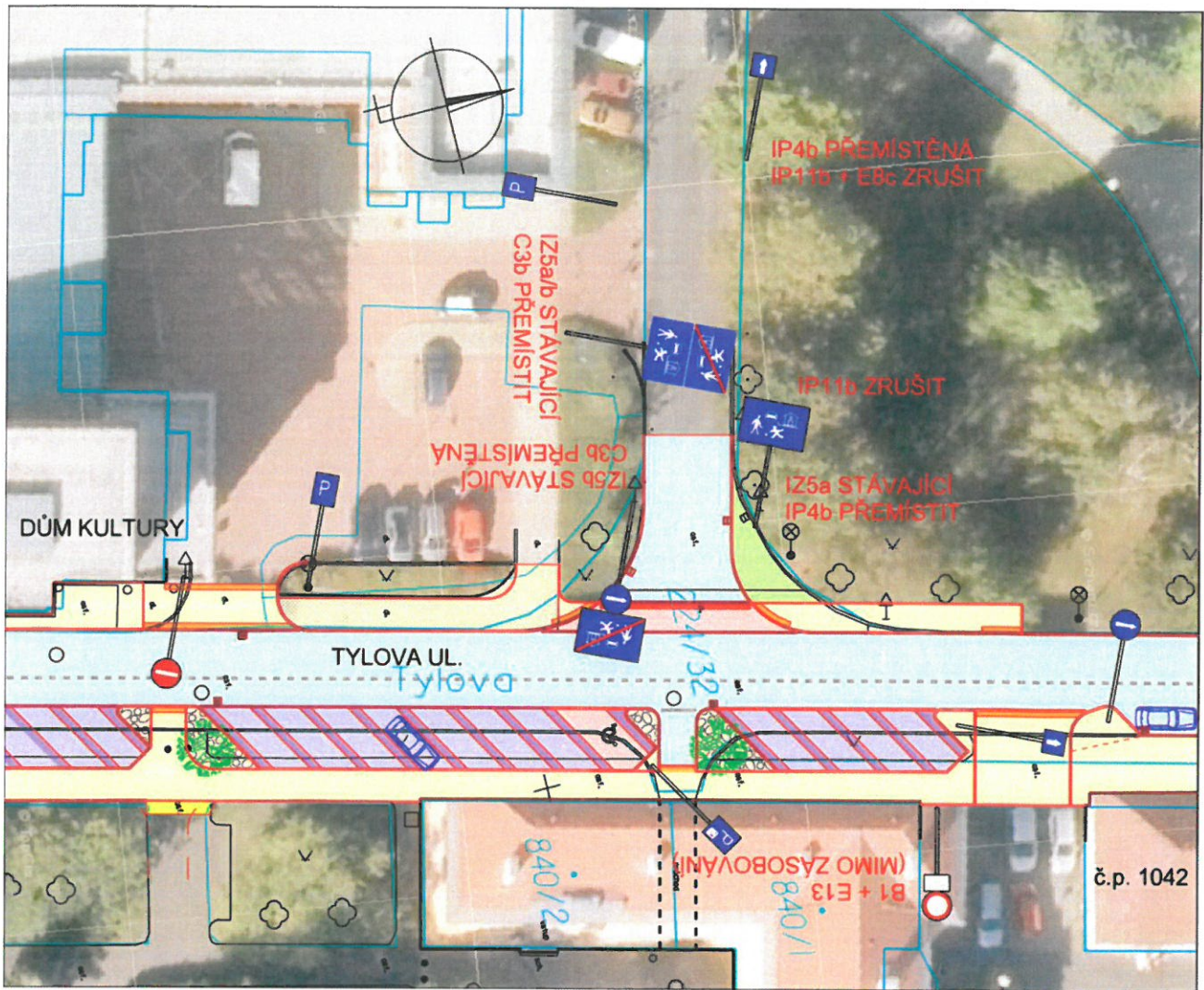
Obr. č. 11 – Foto stávající stav:



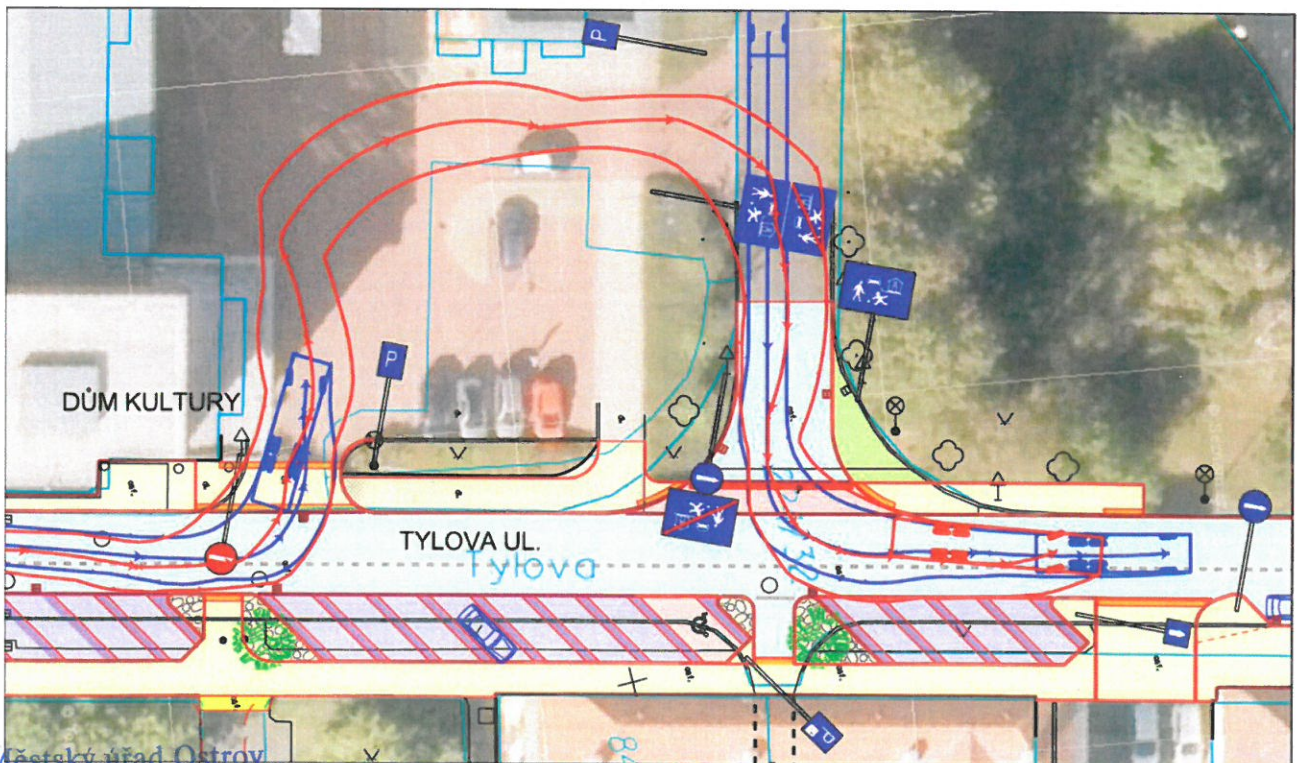
Městský úřad Ostrov
odbor dopravně správní

č. MěÚO/015-16/2023/ODS/6VE
10.1.2023 1/10 Kex 1

Obr. č. 12 – Situace 1 : 500:



Obr. č. 13 – Trajektorie 1 : 500:



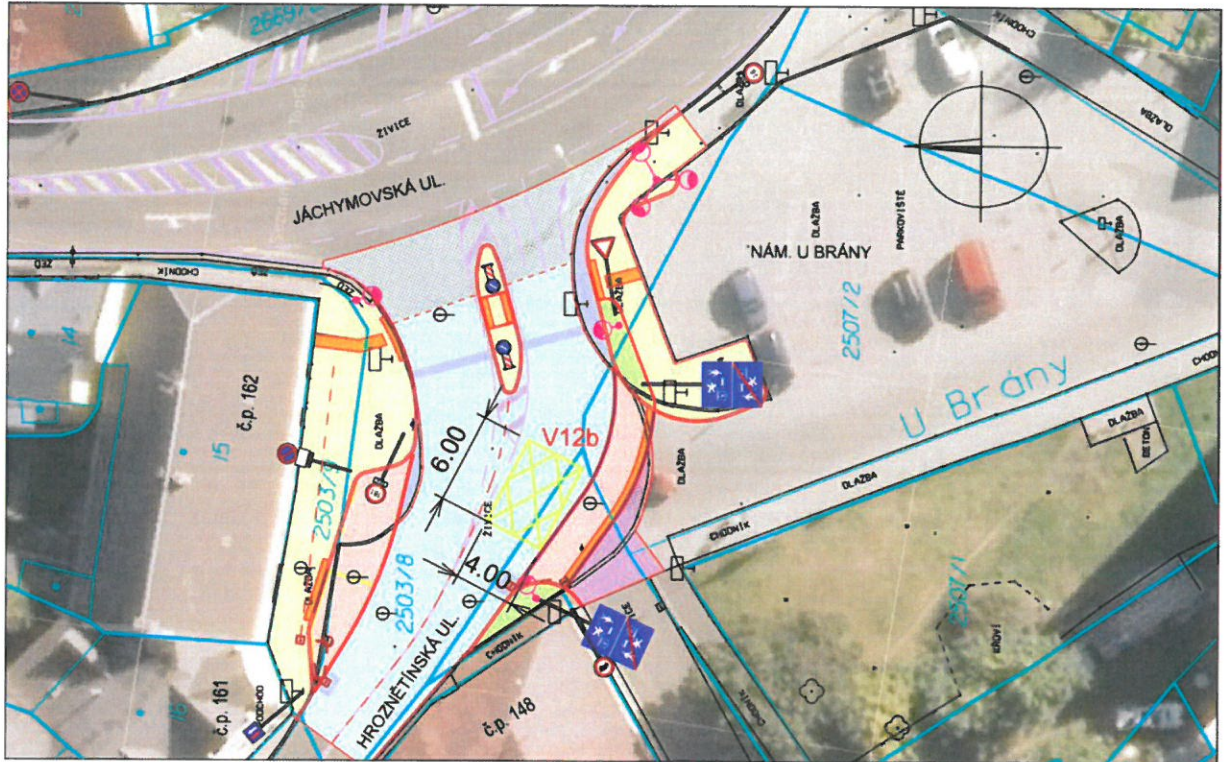
Městský úřad Ostrov
odbor dopravně správní
č. j. MěÚO/01516/2023/ODS/6VZ
10.1.2023 9/10 duk!

6) Úprava dopravního značení křižovatky Hroznětínská – Jáchymovská:

Na základě zkušeností z provozu na křižovatce Hroznětínská – Jáchymovská je navržena úprava vodorovného dopravního značení tak, aby vozidla stojící na hroznětínské větvi nebránila v průjezdu vozidel odbočujících z křižovatky na nám. U Brány a dále na Staroměstské náměstí.

Vodorovné značení V12b bude provedeno v barvě jednosložkové žluté, o šířce čar 125 mm.

Obr. č. 14 – Situace 1 : 500:



Městský úřad Ostrov
odbor dopravně správní

5: Měvo / OK 16 / 2023 / 025 / 6 u z
10. 1. 2023 10/10 Skv'