

PARCELY DOTČENÉ OBJÍZDNOU TRASOU

Stav podle katastru nemovitostí					
Číslo parcely	Díl	Druh parcely			Vlastník
		BPEJ	Druh pozemku	Využití	
Dolní Žďár u Ostrova [715859]					
38/24		57001	trvalý travní porost		ČR, SP.Ú, Husinecká 1024/11a, 13000 Praha 3
383/2			ostatní plocha	ostatní komunikace	Město Ostrov, Jáchymovská 1, 36301 Ostrov
384/9			ostatní plocha	ostatní komunikace	Město Ostrov, Jáchymovská 1, 36301 Ostrov
384/10			ostatní plocha	ostatní komunikace	Město Ostrov, Jáchymovská 1, 36301 Ostrov

02-01-2023

por. Bc. Petr Chobotník
 autorizace č. 212/2014-2019
 COZ 3118/5



Změna č.	Text změny - odobření	Datum	Podpis

Soutěžní systém: JTSK
 Výškový systém: B.p.v.

D

Vypracoval: ING. LUDĚK OBERHOFNER podpis: _____	Zedla, projektant: ING. LUDĚK OBERHOFNER podpis: _____	Návrh: _____	Techn. kontrola: ING. JAN PROCHÁZKA podpis: _____	Zhotovitel: PONTIKA s.r.o. IČO 28342588 Sporovní 4 340 09 Karlovy Vary tel. 353 228 246 pontika@pontika.cz
Obec: OSTROV		Kraj: KARLOVARSKÝ		
Objektová PD: Město Ostrov, Jáchymovská 1, 36301				
Zakázka: Ev.č.03 Rekonstrukce mostu přes Jáchymovský potok v Dolním Žďáru				
Název přílohy: DOPRAVNÍ OPATŘENÍ - SITUACE				Č. zakázky: 2022-06
				Datum: 9/2022
				Formát: 3A4
				Měřítko: 1:500
				Stupeň PD: DSP/PDPS
				Číslo přílohy: D.10
				Signatura: 1

Městský úřad Ostrov
 odbor dopravně správní

č. M.Ú.00/23017/2023/ODS/160E
 16.5.2023 1/2 Oky1



Obr.1



Obr.2







Obr.3



Obr.4

LEGENDA

-  STAVENĚ
-  OBJÍZDNÁ TRASA (VOZIDLA, PĚŠI)
-  HRANICE PARCEL KN
-  ZPEVNĚNÍ POVRCHU STÁVAJÍCÍ CESTY

Městský úřad Ostrov
odbor dopravně správní
J. Mevo/22817/2023/ODS/kve
N.V. 2023 2/2 Okus1