



Katastrální mapa kú Ostrov nad Ohří, 715883

Ostrov nad Ohří - katastrální mapy pozemků a čísla parcel, nahlížení do katastru nemovitostí Ostrov nad Ohří KÚ 715883 přes katastrální mapu. Vyhledávání pozemků a budov v KÚ Ostrov nad Ohří, zobrazení v mapě, informace o majiteli z katastru nemovitostí.

Katastr nemovitostí - nahlížení do katastru nemovitostí

Hledat pouze v KÚ Ostrov nad Ohří

Hledání adres, objektů a parcel v katastru nemovitostí je možné dle kú, čísel parcel a domů nebo adres. Katastrální mapy a mapové podklady jsou různého stáří a nemusí zobrazovat aktuální stav, údaje z katastru nemovitostí jsou vždy aktuální. Legendy mapových podkladů – OpenStreetMap, Mapy.cz.

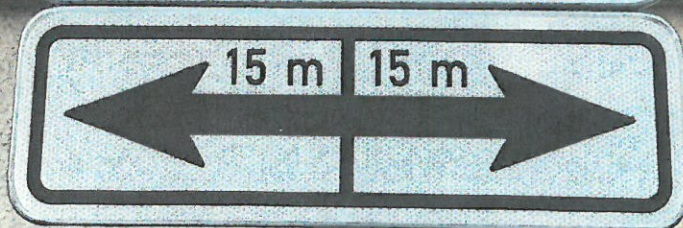
Platí od	14.08.2015
Více o katastrálním území	Katastrální mapa
Definiční bod	X:-1003724.54 Y:-843304.87
GPS	50.3049327571268,12.948381520578707

Městský úřad Ostrov
odbor dopravně správní

č. MěÚO/11436/2024/ODS/60E
23.2024 11.5 dne 1



Po-Pá 7-14 h.
max. 60 min.
POUZE PRO
ZÁKAZNÍKY
GC DRUŽBA



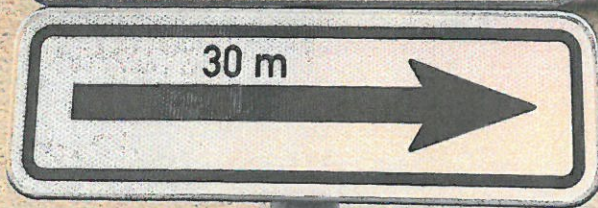
Městský úřad Ostrov
odbor dopravné správy

5. MěÚO / 11436/2024/002/60E
Lip 2024 2/5 Jm



Městský úřad Ostrov
odbor dopravně správní


5. MěÚO/11436/2024
1. 12. 2024 11:50



CiCKu

Městský úřad Ostrov
odbor dopravně správní

5. Hlav. / 1436 / 2024 / ods / kč
P. J. 2024 4/5 den 1



P
RÉSERVÉ

POUZE NA
POVOLENÍ
PANILEX FOOD
S.R.O.

30 m
↑

XX
0103

Městský úřad Ostrov
pro dopravní správu

G. Hájek / 11.10.2016 / 1026
P. J. 2016 / 5