

- 1) Vyhrazené stání pro ZTP ul. S.K. Neumanna u č.p. 1005
- 2) Vyhrazené stání pro ZTP Hlavní třída u č.p. 938
- 3) Úprava dopravního značení Hlavní třída u č.p. 1364

**Poznámka:** Nemí-li uvedeno jinak, jsou značky v základní velikosti, retroreflexní třídy RA1.

**Ing. Igor Hrazdil**  
 Digitálně podepsal  
 Ing. Igor Hrazdil  
 Datum: 2024.08.29  
 14:27:21 +02'00'

ZODP. PROJEKTANT	PROJEKTANT	STUPEŇ DOKUM.	TP	<b>Ing. Igor Hrazdil</b> projekty, inženýrská činnost, provádění staveb Kfely 81, 363 01 OSTROV tel.: +420 776 555 866, IDDS: se4jac2 e-mail: ing.igor.hrazdil@seznam.cz IČO: 10343237 DIČ: CZ5802180043	
ING. IGOR HRAZDIL	ING. IGOR HRAZDIL	DATUM	08/2024		
		POČET STRAN	4		
STAVEBNÍK : Město Ostrov, Jáchymovská 1, 363 20 Ostrov				ČÍS.ZAKÁZKY	OZN.PŘÍL.
STAVBA : <b>Ostrov, úpravy dopravního značení 08/2024</b>				<b>24-T07</b>	-
OBSAH : <b>TECHNICKÁ POMOC</b>				ČÍSLO KOPIE	

Bc. Petr Chvostal  
 POLICIE ČESKÉ REPUBLIKY  
 Důvod podepsání:  
 Čas podepsání: 01.10.2024 9:56:41

Městský úřad Ostrov  
 odbor dopravně správní  
 č. MěÚO/584 93/2024/ODS/6VE  
 9.12.2024 1/4 Okuy!

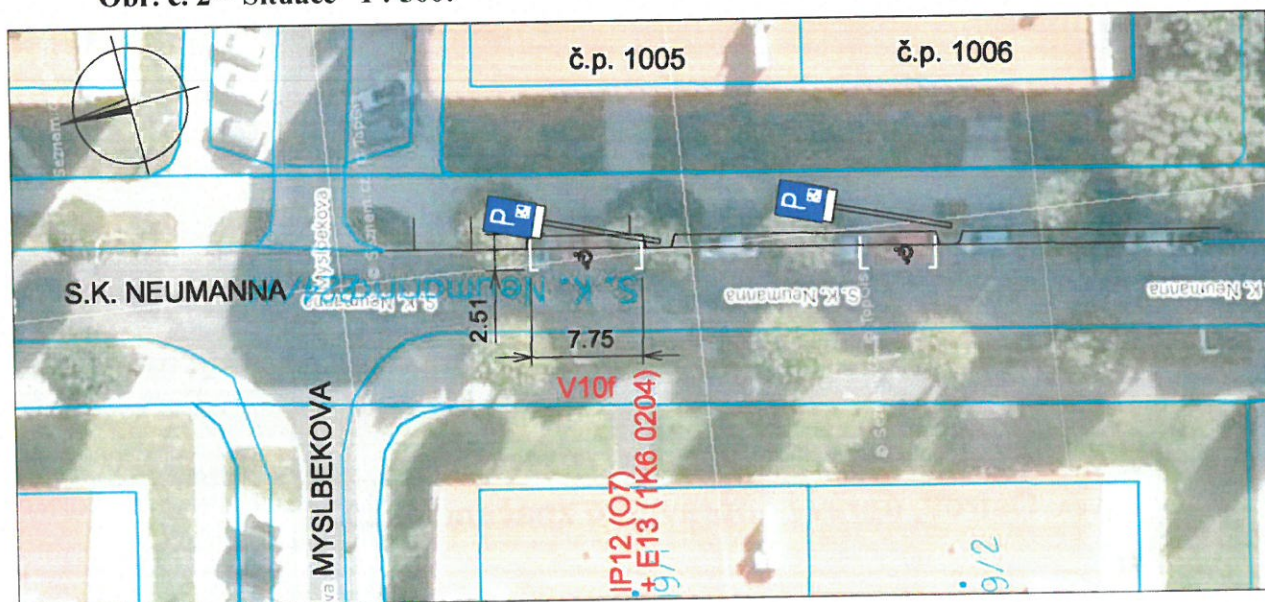
## 1) Vyhrazené stání pro ZTP ul. S.K. Neumanna u č.p. 1005:

Vyhrazené jedno stání pro tělesně postižené na základě žádosti pro žadatelku Eugenio Hánovou, S.K. Neumanna 1005, 363 01 Ostrov, pro držitele průkazu ZTP, RZ 1K6 0204 bez uvedení požadavku na rozšířené stání. Před parkovacím stáním bude do travnaté plochy osazena nová značka IP12 s piktogramem O7 a zmenšená E13 (1K6 0204). Vodorovné dopravní značení V10f bude provedeno v barvě bílé jednosložkové.

Obr. č. 1 – Foto stávající stav:



Obr. č. 2 – Situace 1 : 500:



Městský úřad Ostrov  
odbor dopravně správní  
9.12.2024/57493/2024/ODS/LVE  
9.12.2024 2/4 JLV

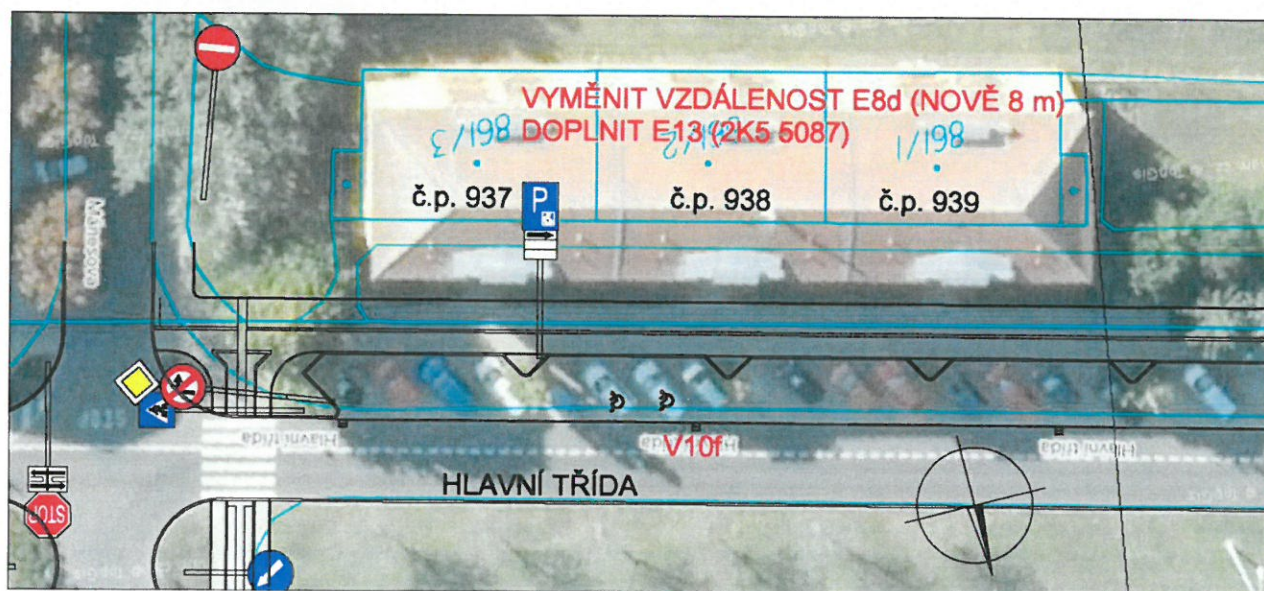
## 2) Vyhrazené stání pro ZTP Hlavní třída u č.p. 938:

Vyhrazené jedno stání pro tělesně postižené na základě žádosti pro žadatele Vladimíra Lessera, Hlavní třída 938, 363 01 Ostrov, pro držitele průkazu ZTP, RZ 2K5 5087 bez uvedením požadavku na rozšířené stání. Pod stávající značkou IP12 s piktogramem O7 s dodatkovou tabulkou E8d (4 m) a zmenšenou E13 (5K3 3142) bude umístěna zmenšená E13 (2K5 5087). Na stávající E8d bude upravena vzdálenost na 8 m. Vodorovné dopravní značení V10f bude provedeno v barvě bílé.

Obr. č. 3 – Foto stávající stav:



Obr. č. 4 – Situace 1 : 500:



Městský úřad Ostrov  
odbor dopravně správní  
ř. MěÚO/JS493/2024/ODS/lvĚ  
9.12.2024 2/4 kus!

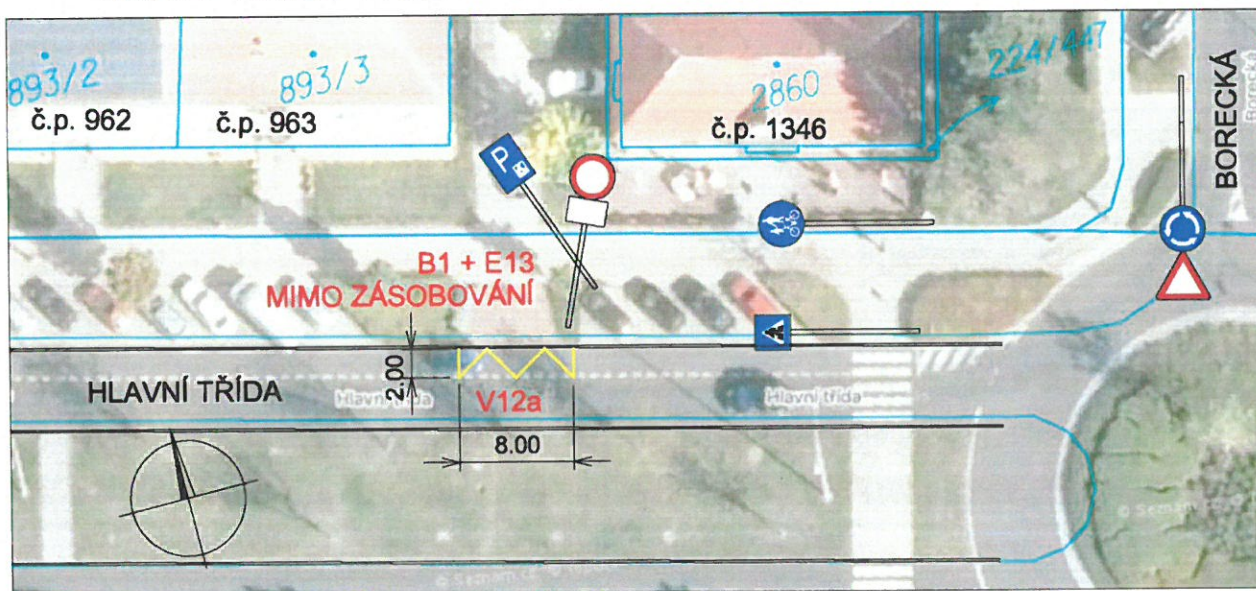
### 3) Úprava dopravního značení Hlavní třída u č.p. 1364:

Provozovatel Vietnamské kuchyně č.p. 1364 podal stížnost na parkování vozidel na Hlavní třídě v místě sjezdu pro zásobování. Jak bylo zjištěno, v tomto místě probíhá vodorovné dopravní značení V10d Parkovací pruh, takže parkující řidiči neporušují právní předpisy, neboť není zřejmá existence sjezdu. Je tedy navržena úprava vodorovného dopravního značení s provedením V12a v barvě žluté šířky 125 mm. Jelikož se prý i stalo, že někteří řidiči parkovali na zásobovací ploše u provozovny, je navržena dopravní značka B1 s dodatkovou tabulkou E13 (MIMO ZÁSOBOVÁNÍ).

Obr. č. 5 – Foto stávající stav:



Obr. č. 6 – Situace 1 : 500:



Městský úřad Ostrov  
odbor dopravně správní

č. MěÚO/18497/2024/ODS/LVE  
9.12.2024 4/4 JLV