

- 1) Vyhrazené stání pro ZTP ulice S.K. Neumanna u č.p. 985
- 2) Zpomalovací práh ulice zadní Klínovecká u č.p. 979
- 3) Úprava dopravního značení ulice Jungmannova – napojení obytné zóny

**Poznámka: Není-li uvedeno jinak, jsou značky v základní velikosti, retroreflexní třídy RA1.**

Ing. Igor Hrazdil  
 Digitálně podepsal  
 Ing. Igor Hrazdil  
 Datum: 2025.01.21  
 15:55:35 +01'00'

ZODP. PROJEKTANT	PROJEKTANT	STUPEŇ DOKUM.	TP	<b>Ing. Igor Hrazdil</b> projekty, inženýrská činnost, provádění staveb Kfely 81, 363 01 OSTROV tel.: +420 776 555 866, IDDS: se4jac2 e-mail: ing.igor.hrazdil@seznam.cz IČO: 10343237 DIČ: CZ5802180043	
ING. IGOR HRAZDIL	ING. IGOR HRAZDIL	DATUM	12/2024		
		POČET STRAN	6		
STAVEBNÍK : Město Ostrov, Jáchymovská 1, 363 20 Ostrov					
STAVBA : <b>Ostrov, úpravy dopravního značení 12/2024</b>				ČÍS.ZAKÁZKY	OZN.PŘÍL.
				<b>24-T11</b>	<b>-</b>
OBSAH :				ČÍSLO KOPIE	
<b>TECHNICKÁ POMOC</b>					

Bc. Petr Chvostal  
 POLICIE ČESKÉ REPUBLIKY  
 Důvod podepsání:  
 Čas podepsání: 21.01.2025 15:23:45

Městský úřad Ostrov  
 odbor dopravně správní  
 § 11e VO/06369/2025/ops/ev  
 5.2.2025 11:5 Oky1



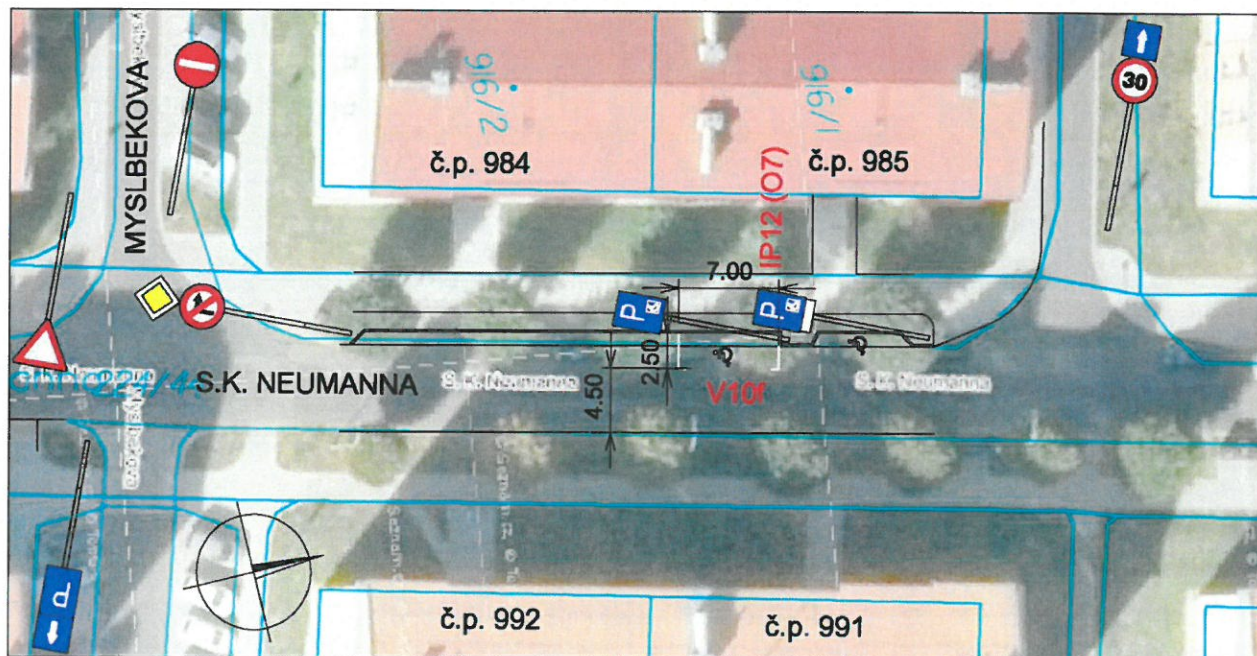
## 1) Vyhrazené stání pro ZTP ulice S.K. Neumanna u č.p. 985:

Vyhrazené jedno stání pro tělesně postižené na základě požadavku MěÚ Ostrov OMIS. V ulici chybí obecné stání pro ZTP, jedno je pro ZTP na RZ zde bydlícího. Pro občasně parkování vozidel převážející osoby s tělesným postižením pak není místo. Bude nově umístěna značka IP12 s piktogramem O7. Vodorovné dopravní značení V10f bude provedeno v barvě bílé, jednosložkové.

Obr. č. 1 – Foto stávající stav:



Obr. č. 2 – Situace 1 : 500:



Městský úřad Ostrov  
odbor dopravné správy

č. MěÚ/06369/2025/ODS/6vE  
5.2.2025 2/5 Okr 1



## 2) Zpomalovací práh ulice zadní Klínovecká u č.p. 979:

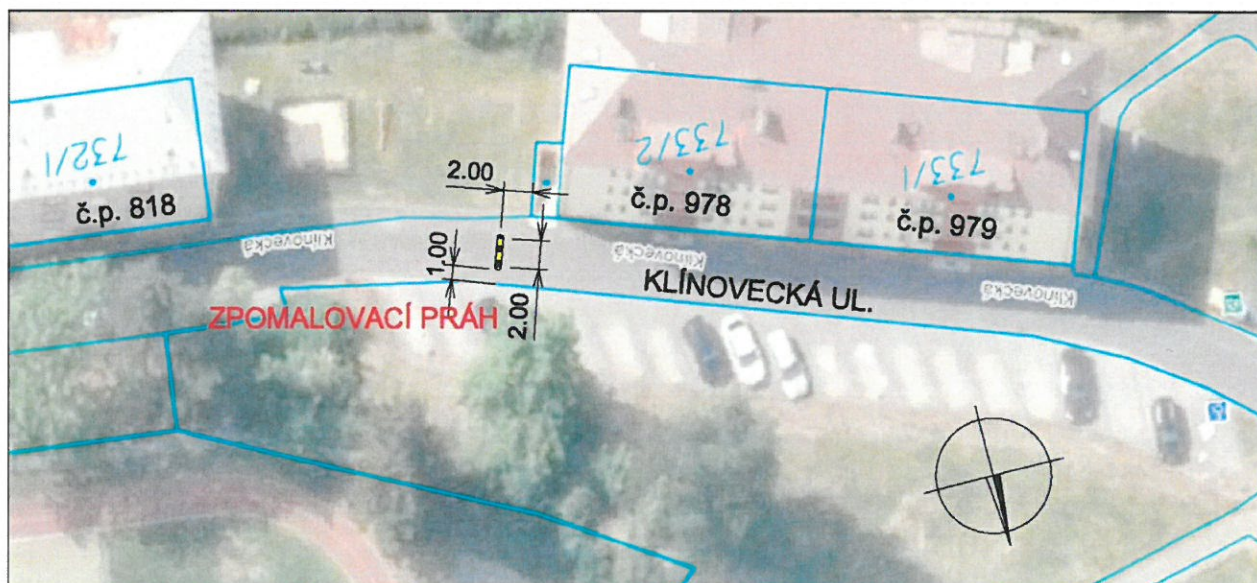
Na základě žádosti zde bydlících občanů požaduje OMIS osazení zpomalovacího prahu, jak je provedeno v ulici u předchozích domů.

Je navržen zpomalovací černožlutý plastový práh pro rychlost 30 km/h (vzhledem k provozu nákladních vozidel svozu odpadu a snížení hlukového zatížení) délky základních dílů 2,0 m.

Obr. č. 3 – Foto stávající stav:



Obr. č. 4 – Situace 1 : 500:



Městský úřad Ostrov  
odbor dopravně správní

ř: MěV0/06369/2025/ODS/kvE  
5.2.2025 3/5 Okm!



### 3) Úprava dopravního značení ulice Jungmannova – napojení obytné zóny:

Na základě upozornění DI PČR K. Vary byl prověřen stávající stav dopravního značení 4 míst napojení vnitrobloku na Jungmannovu ulici. Bylo zjištěno, že umístění značek IP5 neodpovídá stávajícím technickým požadavkům, zejména ČSN 73 6110 obr. 53.

Stávající 4 sdružené IS5a/b (včetně jedné B2 na stejném sloupku) budou přemístěny do vyznačených pozic na hranici obytné zóny, tedy za chodník. Vzdálenost sloupků od chodníku bude 0,60 m a od vozovky 1,20 m.

**Obr. č. 5 – Foto stávající stav:**

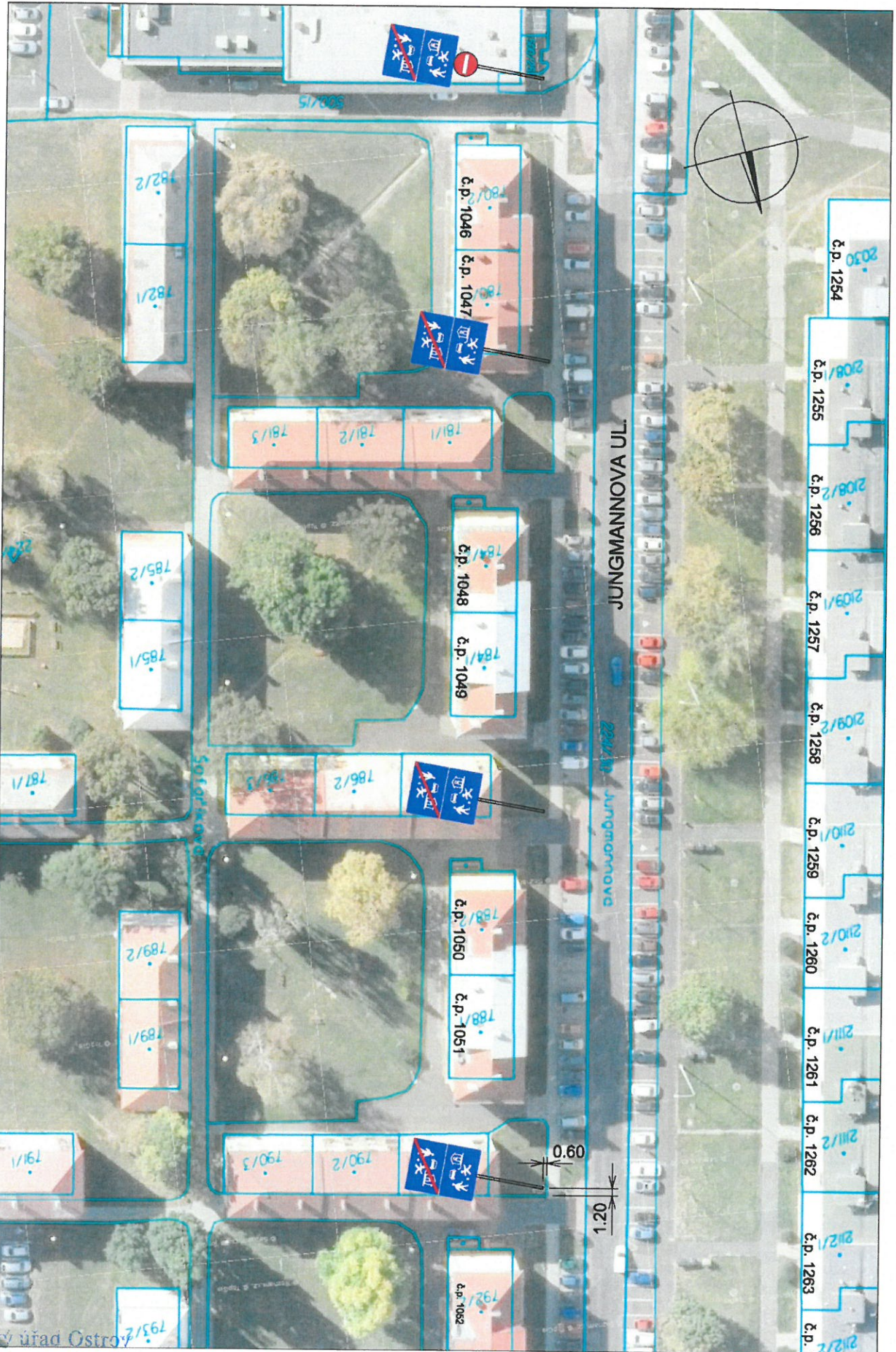


Městský úřad Ostrov  
odbor dopravně správní

§-M200/06369/2025/ODS/kuE  
v.2.2025 4/5 Oky1



Obr. č. 6 – Situace 1 : 800:



Městský úřad Ostrov  
odbor dopravně správní  
č. MěÚO/06369/2025/OPC/čVE  
5.2.2025 v/s Okr 1