

Městský úřad Ostrov
odbor životního prostředí

Váš dopis/ze dne: z 4. 12. 2024

Spis. značka: R/2024/75706

Č. j.: R/2024/75706/3

Vyřizuje: Mgr. Matylda Šimková

E-mail: msimkova@ostrov.cz

Telefon: 354 224 834

Dne: 5. 2. 2025

Městský úřad Ostrov jako věcně příslušný orgán pro vydání jednotného environmentálního stanoviska dle § 15 písm. a) zákona č. 148/2023 Sb. o jednotném environmentálním stanovisku, ve znění pozdějších předpisů (dále jen „ZJES“) a místně příslušný podle § 3 odst. 4 zákona č. 51/2020 Sb., o územně správním členění státu a o změně souvisejících zákonů (zákon o územně správním členění státu), v rámci výkonu přenesené působnosti podle § 7 odst. 1 a § 61 odst. 1 písm. c) zákona č. 128/2000 Sb. o obcích (obecní zřízení), ve znění pozdějších předpisů, a podle § 136 a § 149 odst. 1 zákona č. 500/2004 Sb., správní řád, ve znění pozdějších předpisů (dále jen „správní řád“)

vydává

SOUHLASNÉ JEDNOTNÉ ENVIRONMENTÁLNÍ STANOVISKO

na základě žádosti podané dne 4. 12. 2024, žadatelem je právnická osoba Správa železnic, státní organizace, se sídlem Dlážděná 1003/7, 110 00 Praha – Nové Město, IČ: 70994234, zastoupena na základě plné moci právnickou osobou VIAMONT Projekt, s. r. o., se sídlem Českobrodská 628, 190 11 Praha – Běchovice (dále jen „žadatel“), věci posouzení stavebního záměru „Výstavba PZS na přejezdu P193 v km 36,784 na trati Karlovy Vary d.n. – Potůčky st.hr. (Johanngeorgenstadt)“.

Charakteristika záměru:

Jedná se o změnu již dokončené stavby. Hlavním cílem stavby je výstavba PZS na řešeném přejezdu, dále rekonstrukce přejezdové konstrukce, železničního svršku a spodku na železničním přejezdu a rekonstrukce železničního propustku. Tím dojde ke zvýšení bezpečnosti jak železničního, tak silničního provozu.

Jako podklad k vyjádření byla předložena projektová dokumentace s názvem „Výstavba PZS na přejezdu P193 v km 36,784 na trati Karlovy Vary d.n. – Potůčky st.hr. (Johanngeorgenstadt)“, zpracovaná právnickou osobou VIAMONT Projekt, s.r.o., Českobrodská 628, 190 11 Praha 9, IČ: 07757867 v září 2024.

Uvažovaným záměrem budou dotčeny tyto pozemky v k. ú. Pernink:

p. p. č.	druh / využití pozemku (ochrana)	Dotčení pro	vlastník
2630/1	Ostatní plocha / dráha (-)	Zabezpečení přejezdu	Česká republika – Správa železnic, státní organizace
2630/4	Ostatní plocha / dráha (-)		Česká republika – Lesy České republiky, s. p.
701/2	Lesní pozemek / les jiný než hospodář- ský (PUPFL)		obec Pernink
2494/3	Ostatní plocha / ostatní komunikace (-)		
809/14	Trvalý travní porost / - (ZPF)		

VÝROKOVÁ ČÁST**I.****Souhlasné jednotné enviromentální stanovisko****Ia.**Zákon č. 541/2020 Sb., o odpadech v platném znění

Správní orgán vykonávající státní správu v oblasti odpadového hospodářství dle ust. § 126 písm. k) zákona č. 541/2020 Sb., o odpadech v platném znění (dále jen „zákon o odpadech“) a v souladu s ust. § 146 odst. 3, písm. b) zákona o odpadech **souhlasí bez podmínek.**

Ib.Zákon č. 334/1992 Sb. o ochraně zemědělského půdního fondu, ve znění pozdějších předpisů


Městský úřad Ostrov, odbor životního prostředí, příslušný dle § 15 písm. k) zákona č. 334/1992 Sb. o ochraně zemědělského půdního fondu, ve znění pozdějších předpisů

u d ě l u j e ž a d a t e l i

podle ust. § 9 odst. 8 citovaného zákona o ochraně ZPF,

S O U H L A S

k trvalému odnětí půdy ze zemědělského půdního fondu za účelem stavby s názvem „Výstavba PZS na přejezdu P193 v km 36,784 na trati Karlovy Vary d.n. – Potůčky st.hr. (Johanngeorgenstadt)“ dle níže uvedené tabulky:

k. ú.	p. p. č.	druh pozemku	vlastník pozemku	celková výměra v m ²	odnímaná plocha v m ²	skrývaná plocha v m ²
Pernink	809/14	Trvalý travní porost		1 132	4	0
Celkem				1 132	4	0

Graficky je odnímaná plocha dotčeného pozemku zemědělského půdního fondu vyznačena na výkrese „Situace přejezdu P193“. Uvedená kopie tohoto výkresu je označena razítkem MěÚ Ostrov, odbor ŽP a tvoří přílohu tohoto jednotného enviromentální stanoviska (koordinovaného závazného stanoviska).

Souhlas k trvalému odnětí 4 m² půdy ze zemědělského půdního fondu pro výše uvedený záměr se uděluje za těchto podmínek, které zajistí žadatel, nebo jeho právní nástupce:

- Žadatel v rámci stavby učiní opatření k zabránění úniku pevných, kapalných a plyných látek poškozujících okolní zemědělský půdní fond a jeho vegetační kryt.
- Odvod za odnímanou půdu bude zaplacen v souladu s ustanovením § 11 odst. 1 zákona o ochraně ZPF. O výši odvodů za odnětí půdy ze zemědělského půdního fondu rozhodne orgán ochrany zemědělského půdního fondu podle přílohy k tomuto zákonu po zahájení realizace záměru, v návaznosti na pravomocné povolení vydané podle zvláštních předpisů. Orientační výše odvodů je vyčíslena v příloze žádosti a činí 35 Kč, ve výpočtu nebyly zahrnuty faktory životního prostředí, po úpravě jsou odvody předběžně vyčísleny a činí 350 Kč. Přesná výše odvodů bude stanovena na základě skutečného stavu podle přílohy zákona o ochraně ZPF rozhodnutím.

Ic.

Zákona č. 289/1995 Sb., o lesích a o změně a doplnění některých zákonů (lesní zákon)

A. Městský úřad Ostrov, odbor životního prostředí, jako věcně příslušný orgán státní správy lesů dle § 48 odst. 2 písm. c) zákona č. 289/1995 Sb., o lesích a o změně a doplnění některých zákonů (lesní zákon),

uděluje žadateli, podle ustanovení § 14 odst. 2, lesního zákona, **souhlas**

s umístěním stavby: „Výstavba PZS na přejezdu P193 v km 36,784 na trati Karlovy Vary d.n. – Potůčky st.hr. (Johanngeorgenstadt)“, ve vzdálenosti do 30 m od okraje lesních pozemků p.č. 836/1, p.č. 838/1, p.č. 701/1, p.č. 851/1, p.č. 842/3, p.č. 842/2, p.č. 842/1, p.č. 892/1, p.č. 741/1, p.č. 776/4, p.č. 736/4, p.č. 2501/2, p.č. 779/2, p.č. 2501/1, p.č. 779/1 a p.č. 779/2 vše v k.ú. Pernink, obec Pernink a od okraje lesních pozemků p.č. 250/3, p.č. 1073/1 a p.č. 250/2 v k.ú. Horní Blatná, obec Horní Blatná.

Souhlas se uděluje za těchto podmínek:

1. Stavba bude realizována dle předloženého návrhu, případné změny v projektu, které by mohly mít vliv na lesní pozemky, budou projednány s orgánem státní správy lesů.
2. Výše uvedené lesní pozemky a porosty na nich, které jsou umístěny do 30 ti metrů od hranice stavby, nebudou stavbou jakkoli dotčeny a při stavbě bude postupováno dle zákona č. 289/1995 Sb., o lesích a o změně a doplnění některých zákonů (lesní zákon), v pozdějším znění.

Souhlas je udělen na dobu trvání stavby a po dobu provádění prací.

B. Městský úřad Ostrov, odbor životního prostředí, jako věcně příslušný orgán státní správy lesů

1. p o v o l u j e

ve smyslu § 48 odst. 1 písm. d), § 13 odst.1 a § 16 odst. 1 zákona č. 289/1995 Sb., lesního zákona,

dočasné odnětí pozemků určených k plnění funkcí lesa,

za účelem stavby „Výstavba PZS na přejezdu P193 v km 36,784 na trati Karlovy Vary d.n. – Potůčky st.hr. (Johanngeorgenstadt)“, se dočasně na dobu od 1.5.2025 - 31.12.2025, odnímá část lesního pozemku p.č. 701/2 o výměře 40 m² v k.ú. Pernink, obec Pernink.

Odnímaná část pozemku je vyznačena v zákresu situace projektu na kopii snímku katastrální mapy, který je nedílnou součástí tohoto stanoviska.

Vlastníkem předmětného pozemku je Česká republika,

správce s právem hospodařit s tímto majetkem státu je státní podnik Lesy České republiky, s.p., se sídlem Přemyslova 1106/19, 50008 Nový Hradec Králové, IČ 42196451.

2. u k l á d á

podle § 16 odst. 2 písm. f) lesního zákona žadateli tato

opatření v zájmu ochrany pozemků určených k plnění funkcí lesa:

- a) dodržovat základní povinnosti ochrany pozemků určených k plnění funkcí lesa uvedené v § 13 lesního zákona,
- b) před uplynutím doby dočasného odnětí urychleně provést na odňatém pozemku jeho rekultivaci a provedené práce protokolárně předat zástupci vlastníka pozemku tak, aby mohl být tento pozemek navrácen k plnění funkcí lesa.

3. s t a n o v í

ve smyslu § 17 odst. 3 zákona č. 289/1995 Sb., lesního zákona, se poplatek za odnětí

nepředepisuje

Výpočet poplatku za odnětí:

$$OLP = PP \times CD \times f \text{ (Kč/ha/rok)}$$

kde: OLP - poplatek za odnětí lesních pozemků

CD - průměrná cena dřeva na odvozním místě (pro rok 2025 je stanovena ve výši 1 106,- Kč/m³)

PP - průměrná roční potenciální produkce lesů v České republice, která je neměnná a dosahuje výše 6,3 m³/ha

f - faktor ekologické váhy lesa (jedná se o les hospodářský, tzn. f = 2,0)

$$OLP = 6,3 \times 1\,106,- \times 2,0 = 13\,935,60 \text{ Kč/ha/rok}$$

doba odnětí = 8 měsíců

výměra = 40 m² = 0,0040 ha

$$OLP = 13\,935,60 \times 0,0040 = 55,7424 \text{ Kč/1 rok} = 37,1616 \text{ Kč/8 měsíců}$$

Id.**Zákon č. 114/1992 Sb., o ochraně přírody a krajiny ve znění pozdějších předpisů**

Orgán ochrany přírody, příslušný dle ustanovení § 77 odst. 1) písm. a) zákona č. 114/1992 Sb., o ochraně přírody a krajiny ve znění pozdějších předpisů (dále jen "ZOPK") a to v souladu s § 83 odst. 8 ZOPK, **uděluje žadateli SOUHLAS** podle § 4 odst. 2 ZOPK k zásahu do významného krajinného prvku (dále také "VKP") – lesa na p. p. č. 701/2 k. ú. Pernink z důvodu rekonstrukce železničního přejezdu.

Souhlas k výše uvedené stavbě se uděluje bez podmínek.

II.**Záměr „Výstavba PZS na přejezdu P193 v km 36,784 na trati Karlovy Vary d.n. – Potůčky st.hr. (Johanngeorgenstadt)“ je z hlediska vlivů na všechny dotčené složky životního prostředí přípustný za výše uvedených podmínek.****Odůvodnění:**

Dne 4. 12. 2024 obdržel Městský úřad Ostrov, odbor životního prostředí, žádost o koordinované závazné stanovisko, nicméně po posouzení žádosti jsou dotčeny pouze zájmy ochrany životního prostředí. Z tohoto důvodu je vydáno pouze jednotné environmentální stanovisko. Žadatelem je právnická osoba právnická osoba Správa železnic, státní organizace, se sídlem Dlážděná 1003/7, 110 00 Praha – Nové Město, IČ: 70994234, zastoupena na základě plné moci právnickou osobou VIAMONT Projekt, s. r. o., se sídlem Českobrodská 628, 190 11 Praha – Běchovice.

Žádost neobsahovala veškeré povinné přílohy podle zvláštních předpisů, a proto správní orgán zaslal zástupci žadatele výzvu k doložení podkladu dne 13. 12. 2024 pod č. j. R/2024/75706/2, žádost byla doplněna dne 16. 1. 2025.

K záměru vydal Městský úřad Ostrov, odbor životního prostředí vyjádření – předběžnou konzultaci podle § 9 ZJES č. j. ŽP/51498/24 dne 25. 10. 2024. Záměrem nejsou dotčeny zájmy státní památkové péče.

Vzhledem k tomu, že předmětný záměr je z hlediska vlivů na všechny dotčené složky životního prostředí, dospěl příslušný orgán k závěru, že záměr lze ve vztahu k zájmům chráněným na úseku ochrany životního prostředí při respektování podmínek tohoto jednotného environmentálního stanoviska realizovat, a tedy vydat souhlasné jednotné environmentální stanovisko. Příslušný orgán dospěl k tomuto závěru z následujících níže uvedených důvodů.

I. Jednotné environmentální stanovisko

Předmětným záměrem budou dotčeny následující složky životního prostředí:

- A. Odpadové hospodářství
- B. Ochrana zemědělského půdního fondu
- C. Státní správa lesů
- D. Ochrana přírody a krajiny

Toto jednotné environmentální stanovisko bylo vydáno namísto následujících správních úkonů:

- Vyjádření dle ustanovení § 146 odst. 3 písm. b) zákona o odpadech.
- Souhlas s odnětím půdy ze ZPF
- Souhlas se stavbou do 30 m od hranice lesních pozemků a souhlas s dočasným odnětím PUPFL
- Souhlasu se zásahem do VKP dle § 4 odst. 2 ZOPK

Ad. A Odpadové hospodářství (oprávněná úřední osoba: Karolina Gottschierová)

Městský úřad Ostrov odbor životního prostředí jako příslušný správní orgán vykonávající státní správu v oblasti odpadového hospodářství dle ust. § 126 písm. k) zákona č. 541/2020 Sb., o odpadech v platném znění (dále jen „zákon o odpadech“) a v souladu s ust. § 146 odst. 3, písm. b) zákona o odpadech výše uvedený záměr posoudil a **souhlasí bez námitek**.

Upozorňujeme stavebníka na povinnost vyplývající z ust. § 93a odst. 2 zákona o odpadech, zaslat doklady správnímu orgánu, který vydal jednotné environmentální stanovisko. Jedná se o doklady prokazující, že veškeré opětovně použité stavební výrobky, využití vedlejší produkty a stavební výrobky, které přestaly být odpadem, byly využity v souladu se zákonem o odpadech a že veškeré získané materiály jsou stavebními výrobky nebo vedlejšími produkty, které se nestaly odpadem, nebo s nimi bylo naloženo jako s odpady v souladu se zákonem o odpadech. Při nakládání s odpady je potřeba dodržet hierarchii způsobů nakládání s odpady, podle níž je prioritou předcházení vzniku odpadu, nelze-li vzniku odpadu předejít, pak v následujícím pořadí: jeho příprava k opětovnému použití, recyklace, jiné využití, včetně energetického využití a není-li možné ani to, jeho odstranění.

Ad. B Ochrana zemědělského půdního fondu (oprávněná úřední osoba Mgr. Matylda Šimková)

Pozemek p. č. 809/14 náleží do ochrany zemědělského půdního fondu a předložený záměr vyžaduje souhlas s odnětím půdy ze ZPF.

Pozemek p. č. 809/14 je zapsán u Katastrálního úřadu v Karlových Varech na LV č. 616 k. ú. Pernink, obec Pernink je v majetku ~~XXXXXXXXXXXX~~ kteří s odnětím půdy souhlasí. Vztah bonitované půdně ekologické jednotky (dále jen „BPEJ“) k dotčené p. p. č. 809/15 je BPEJ 93641, která je zařazena do IV. třídy ochrany zemědělské půdy, tyto zemědělské půdy zahrnují v rámci jednotlivých klimatických regionů převážně půdy s podprůměrnou produkční schopností, jen s omezenou ochranou, využitelné pro výstavbu, a i jiné nezemědělské účely.

Graficky je odnímaná plocha dotčeného pozemku ZPF vyznačena na výkrese „Situace přejezdu P193“.

Dle informací předložených v žádosti se v dotčeném území nenachází odvodňovacího zařízení, protierozní a závlahové zařízení. Realizací a umístěním záměru nesmí být narušovány hydrologické a odtokové poměry na okolní zemědělské půdě.

Jedná se o záměr – úpravy stávajícího železničního přejezdu za účelem zvýšení jeho bezpečnosti. Jedná se o zábor ve IV. třídě ochrany půdy. Dotčená parcela se nachází v nezastavěném území. Jedná se o minimální zábor zemědělské půdy, defacto v místě, kde se realně nachází komunikace k přejezdu. Z tohoto důvodu také neproběhne skrývka ornice.

Podle ust. § 9 odst. 8 písm. d) zákona o ochraně ZPF budou předepsány odvodny za zábor zemědělské půdy za odnímanou plochu, tj. za 4 m². Pozemky jsou zařazeny do BPEJ 93641 se základní cenou 2,21kč za m². BPEJ spadá do IV. třídy ochrany ZPF, tj. koeficient 4. Odnětím bude negativně dotčen faktor skupiny B – CHOPAV Krušné hory, tj. koeficient 10.

Povinný k platbě odvodů je dle ustanovení § 11 odst. 4 písm. a) a b) zákona o ochraně ZPF povinen orgánu ochrany zemědělského půdního fondu příslušnému k rozhodnutí o odvodech (MěÚ Ostrov, odbor ŽP) doručit kopii pravomocného povolení záměru, za jehož účelem byl vydán souhlas s odnětím půdy ze ZPF a písemně oznámit datum zahájení realizace záměru, a to nejpozději 15 dnů před jejím zahájením.

Jako podklad k vydání závazného stanoviska byla předložena žádost JES, vyhodnocení důsledků na ZPF – textová část, výpočet odvodů a faktory ŽP, předběžná bilance skrývky, souhlas vlastníků pozemku, zakres odnímané plochy, výkres zákresem hranic BPEJ, výkres z ÚP Pernink, výkres se zákresem druhů pozemku dle KN, protierozní opatření, závlahová a meliorační zařízení, plná moc, výpis z katastru nemovitostí

Dle sdělení v předložené žádosti se ve věci bude povolení podle stavebního zákona. Orgán ochrany zemědělského půdního fondu proto dospěl k závěru udělit souhlas k odnětí půdy dle § 9 zákona o ochraně ZPF formou závazného stanoviska, které je součástí jednotného environmentálního stanoviska.

Orgán ochrany zemědělského půdního fondu předloženou žádost posoudil a shledal důvody k udělení souhlasu k odnětí půdy ze ZPF jako odůvodněné a nezbytně nutné. Souhlas podle ust. § 9 odst. 8 zákona o

ochraně ZPF byl udělen po posouzení spisové a výkresové dokumentace přiložené k žádosti. Z těchto důvodů správní orgán po provedeném správním řízení rozhodl tak, jak je uvedeno ve výroku tohoto závazného stanoviska.

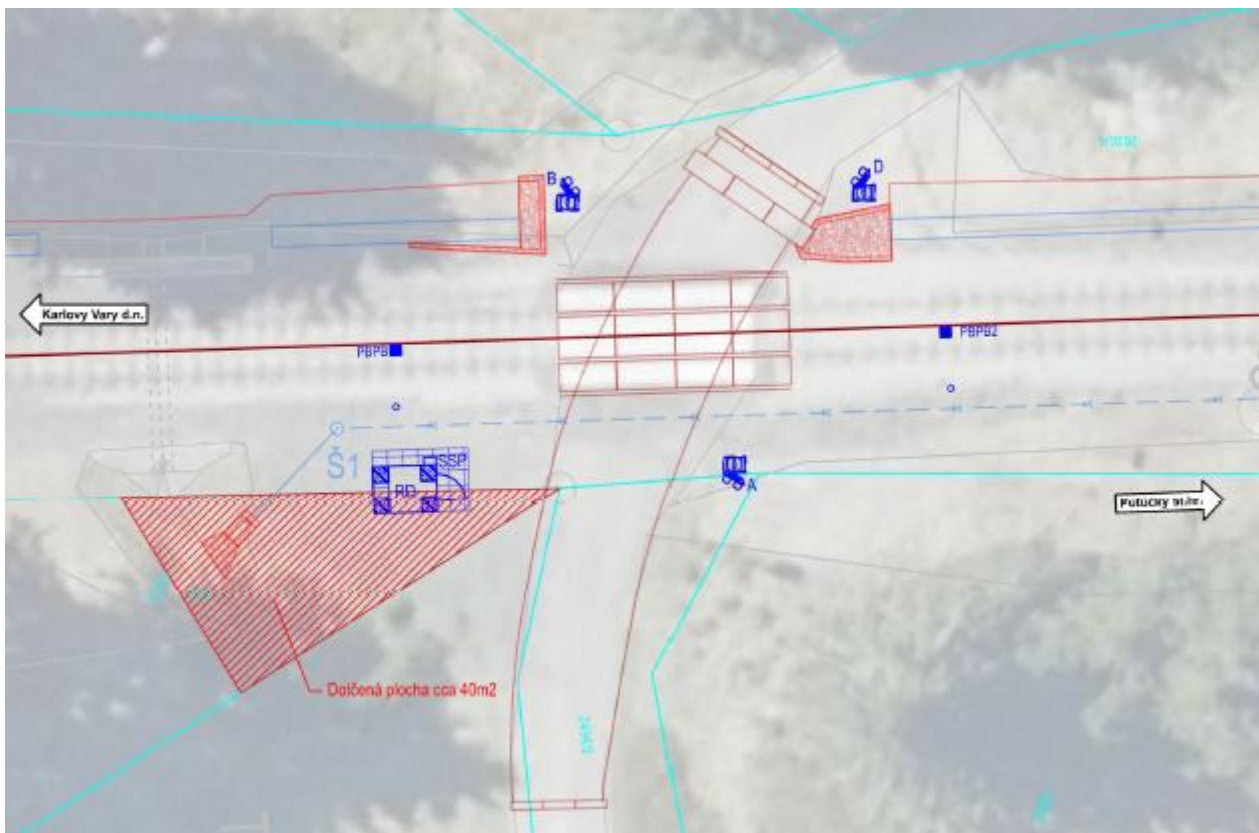
Ad. C Státní správa lesů (oprávněná úřední osoba: Ing. Ralph Erlebach)

A. Dotčený orgán státní správy lesů MěÚ Ostrov, neshledal důvod k zamítnutí žádosti, a proto s umístěním stavby „Výstavba PZS na přejezdu P193 v km 36,784 na trati Karlovy Vary d.n. – Potůčky st.hr. (Johanngeorgenstadt)“, ve vzdálenosti do 30 m od okraje lesních pozemků p.č. 836/1, p.č. 838/1, p.č. 701/1, p.č. 851/1, p.č. 842/3, p.č. 842/2, p.č. 842/1, p.č. 892/1, p.č. 741/1, p.č. 776/4, p.č. 736/4, p.č. 2501/2, p.č. 779/2, p.č. 2501/1, p.č. 779/1 a p.č. 779/2 vše v k.ú. Pernink, obec Pernink a od okraje lesních pozemků p.č. 250/3, p.č. 1073/1 a p.č. 250/2 v k.ú. Horní Blatná, obec Horní Blatná, souhlasí, tak, jak je výše uvedeno.

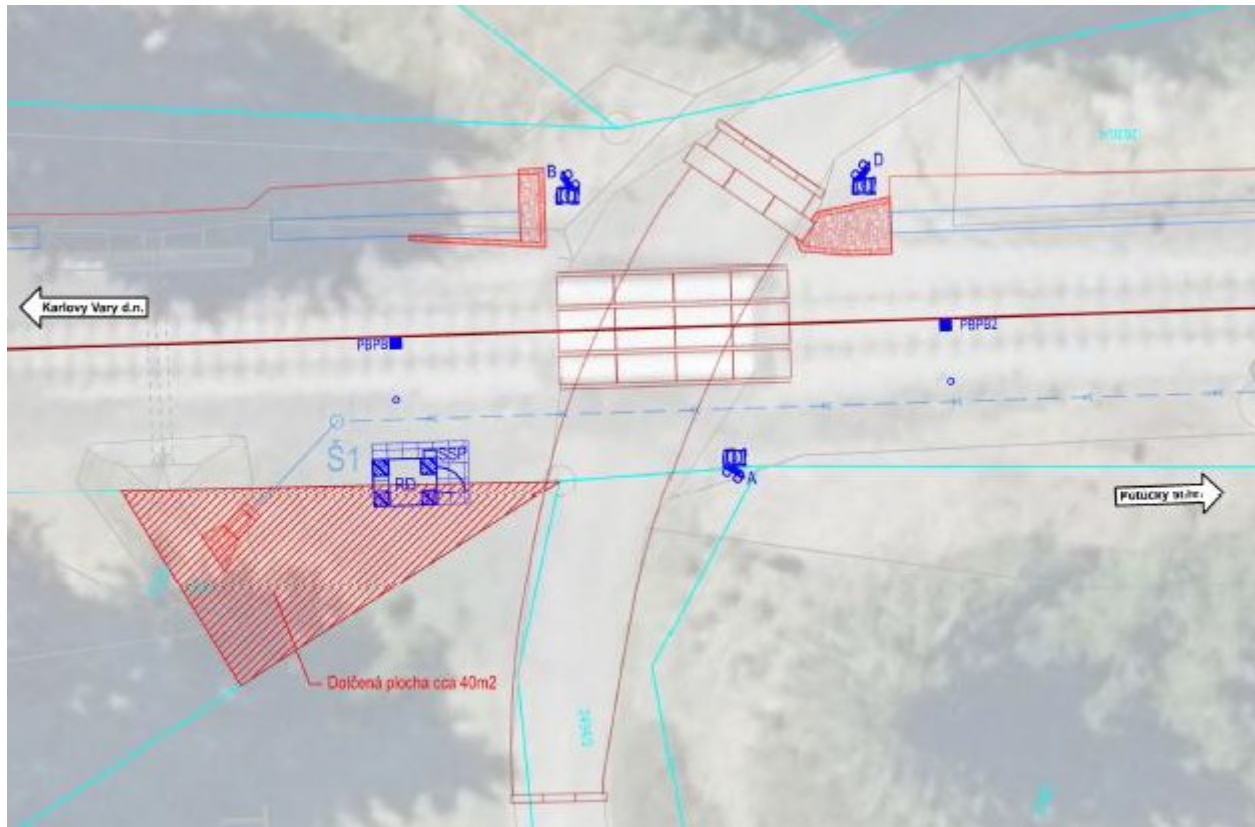
B. Souhlas s odnětím pozemků určených k plnění funkcí lesa je výjimkou ze zákazu využívat tyto pozemky k jiným účelům (§ 13 odst. 1 lesního zákona). Podáním ze dne 4.12.2024 navrhl žadatel, vydání souhlasu s dočasným odnětím PUPFL a to, dle § 16 odst. 1 lesního zákona a doložil jej souhlasem vlastníka, resp. správce odnímaného lesního pozemku.

Konaným šetřením bylo zjištěno, že jde o dočasné odnětí části lesního pozemku p.č. 701/2 o výměře 40 m² v k.ú. Pernink, obec Pernink, za účelem stavby „Výstavba PZS na přejezdu P193 v km 36,784 na trati Karlovy Vary d.n. – Potůčky st.hr. (Johanngeorgenstadt)“, a to na dobu osmi měsíců v termínu od 1.5.2025 do 31.12.2025. Předmětem stavby je výstavba přejezdového zabezpečovacího zařízení na přejezdu P193, který je v současnosti zabezpečen pouze kříží. Jedná se o úrovněvé křížení železniční neelektrifikované regionální dráhy Karlovy Vary d. n. - Potůčky s účelovou komunikací. Součástí stavby je i rekonstrukce žel. svršku, spodku a přejezdové konstrukce na přejezdu.

Pro určení částí odnímaného pozemku je směrodatný zákres v situaci projektu na kopii snímku katastrální mapy:



Situace záboru PUPFL na kopii snímku katastrální mapy



Žádost o odnětí byla doložena náležitostmi podle vyhlášky č. 77/1996 Sb., o náležitostech žádosti o odnětí nebo omezení a o podrobnostech o ochraně pozemků určených k plnění funkcí lesa.

S odnětím vyslovil souhlas odborný lesní hospodář.

Vlastníkem dotčeného pozemku je Česká republika a správcem s právem hospodařit s tímto majetkem státu je státní podnik LČR, s.p. Hradec Králové, LS Horní Blatná. Správce svým stanoviskem ze dne 22.10.2024, čj. LCR230/002264/2024, s odnětím souhlasí a nepožaduje plán rekultivace.

Platnost souhlasu s dočasným odnětím zaniká podle §16 odst. 5 písm. b), lesního zákona, uplynutím doby, na kterou byl souhlas vydán.

Po uplynutí doby dočasného odnětí bude odnímaná část pozemku navracena k plnění všech funkcí lesa.

Případnou žádost o prodloužení doby platnosti souhlasu je nutno podat orgánu státní správy lesů, který souhlas vydal, před uplynutím doby platnosti.

Poplatek za odnětí se dle § 17 odst. 3 písm. b), zákona č. 289/1995 Sb., lesního zákona, se v tomto případě nepředepisuje, jelikož poměrná část poplatku za dočasné odnětí části lesního pozemku p.č. 701/2 nepřesahuje částku 50,- Kč v kalendářním roce.

Po prostudování podkladů žádosti souhlasí zdejší orgán státní správy lesů s dočasným odnětím PUPFL dle § 16 odst. 4, lesního zákona tak, jak je výše uvedeno.

Ad. D Ochrana přírody a krajiny (oprávněná úřední osoba: Ing. Zuzana Šťastná)

Předmětem záměru je změna již dokončené stavby. Hlavním cílem stavby je výstavba PZS na řešeném přejezdu, a dále rekonstrukce přejezdové konstrukce, železničního svršku a spodku na železničním přejezdu, a tím i zvýšení bezpečnosti jak železničního, tak silničního provozu. Dále dojde k rekonstrukci železničního propustku (tento objekt však má dle PD již platné stavební povolení a není tak součástí povolované stavby, resp. tohoto JES). Tímto záměrem tak dojde k dotčení cca 40 m² lesního pozemku, který bude orgánem státní správy lesů pouze dočasně odňat dle zákona č. 289/1995 Sb.

Veškeré lesy jsou dle § 3 odst. 1 písm. b) ZOPK významným krajinným prvkem, které jako ekologicky, geomorfologicky nebo esteticky hodnotná část krajiny utváří její typický vzhled nebo přispívají k udržení její stability. Významné krajinné prvky jsou chráněny před poškozováním a ničením. Využívají se pouze tak, aby nebyla narušena jejich obnova a nedošlo k ohrožení nebo oslabení jejich stabilizační funkce. K zásahům, které

by mohly vést k poškození nebo zničení významného krajinného prvku nebo ohrožení nebo oslabení jeho ekologicko-stabilizační funkce, si musí ten, kdo takové zásahy zamýšlí, opatřit souhlas orgánu ochrany přírody. Mezi takové zásahy patří zejména umístování staveb a další (§ 4 odst. 2 ZOPK).

No dotčené části lesního pozemku se nenachází žádné lesní porosty. Jedná se o cíp pozemku, který přímo sousedí s konstrukcí železnice a silnice a je tak velmi antropogenně ovlivněn. Jedná se tedy administrativně o pozemek vedený v katastru nemovitostí jako lesní, avšak ekologicky se v této jeho části nedá hovořit o lesním ekosystému ani o naplňování více či méně významných ekologických funkcí.

Realizace předloženého záměru nepředstavuje nové migrační bariéry, nemění vodní režim v lokalitě a nijak technicky negeneruje zásahy do přírodních a přírodě blízkých biotopů. Možný negativní vliv záměru bude, dle našeho názoru, omezený pouze na místo realizace záměru a jeho blízké okolí a pouze v době realizace stavby.

Na základě výše uvedeného orgán ochrany přírody posoudil předloženou dokumentaci a dospěl k závěru, že předloženým záměrem nedojde k negativnímu ovlivnění, poškození či zničení dotčeného významného krajinného prvku. Předmětný záměr nebude představovat migrační překážku pro pohyb živočichů ani jinak nezhorší ekologické vazby v okolí. Ekologické vazby zůstanou i nadále zachovány. Z tohoto důvodu právní orgán udělil žadateli souhlas k zásahu do dotčeného VKP.

Dotčené pozemky nejsou součástí žádného zvláště chráněného území ani území soustavy Natura 2000 dle ZOPK.

Vodní hospodářství (oprávněná úřední osoba: Ing. Jindřich Dvořák)

Městský úřad Ostrov, odbor životního prostředí jako vodoprávní úřad věcně příslušný podle § 104 odst. 2 písm. c) a § 106 odst. 1 zákona č. 254/2001 Sb., o vodách a o změně některých zákonů (vodní zákon), ve znění pozdějších předpisů a jako věcně a místně příslušný vodoprávní úřad podle § 10 a § 11 odst. 1 písm. b) zákona č. 500/2004 Sb., správní řád, (správní řád), ve znění pozdějších předpisů Vám sděluje, že součástí záměru je rekonstrukce propustku pod výše uvedenou tratí v evid. km 37,036 na vodním toku PBP od Z K Perninku (ID 10233353). K tomuto stavebnímu objektu vydal vodoprávní úřad dne 16. 6. 2022 pod sp. zn./č. j. ŽP/31019/22 Dv závazné stanovisko podle ustanovení § 17 odst. 1 písm. a) vodního zákona.

Poučení:

Závazné stanovisko ve smyslu § 149 správního řádu není samostatným rozhodnutím a nelze se proti němu odvolat. Jeho obsah je závazný pro výrokovou část správního rozhodnutí vydávaného v následném řízení podle § 1 ZJES. Obsah závazného stanoviska lze napadnout v rámci odvolání proti rozhodnutí, které bylo závazným stanoviskem podmíněno, postupem dle ustanovení § 149 odst. 7 správního řádu.

Platnost tohoto závazného stanoviska je 5 let ode dne jeho vydání s tím, že může být na žádost žadatele prodloužena v souladu s § 7 odst. 2 ZJES.

Ing. Jindra Jerglová

Digitálně podepsal Ing. Jindra Jerglová
Datum: 2025.02.05 13:38:33 +01'00'

Ing. Jindra Jerglová
vedoucí odboru životního prostředí

Obdrží:

VIAMONT Projekt, s.r.o., Českokobrodská 628, 190 11 Praha 9 (zástupce žadatele)

Na vědomí:

Obec Pernink, T. G. M. 1, 362 36 Pernink (dotčená obec dle ZJES)