

- 1) Dopravní zrcadlo v ul. U Nemocnice na výjezdu od fotbalového hřiště
- 2) Dopravní zrcadlo v Lidická na výjezdu z ulice Krušnohorská
- 3) Úprava dopravního značení na výjezdu do ul. Lidická
- 4) Sdružený přechod pro chodce a přejezd pro cyklisty v ul. Hroznětínská

Ing. Igor Hrazdil
 Digitálně podepsal
 Ing. Igor Hrazdil
 Datum: 2026.04.01
 17:24:33 +02'00'

Poznámka: Není-li uvedeno jinak, jsou značky v základní velikosti, retroreflexní třídy RA1.

ZODP. PROJEKTANT	PROJEKTANT	STUPEŇ DOKUM.	TP	Ing. Igor Hrazdil projekty, inženýrská činnost, provádění staveb Kfely 81, 363 01 OSTROV tel.: +420 776 555 866, IDDS: se4jac2 e-mail: ing.igor.hrazdil@seznam.cz IČO: 10343237 DIČ: CZ5802180043	
ING. IGOR HRAZDIL	ING. IGOR HRAZDIL	DATUM	03/2026		
		POČET STRAN	5		
STAVEBNÍK : Město Ostrov, Jáchymovská 1, 363 20 Ostrov					
STAVBA : Ostrov, úpravy dopravního značení a dopravní zařízení 03/2026				ČÍS.ZAKÁZKY	OZN.PŘÍL.
				26-T06	-
OBSAH :				ČÍSLO KOPIE	
TECHNICKÁ POMOC					

Bc. Petr Chvostal
 POLICIE ČESKÉ REPUBLIKY
 Čas podepsání: 29.04.2026 8:14:06

Městský úřad Ostrov
 odbor dopravně správní

J. Hrazdil 26.4.2026 / ODS / KJE
1.6.2026 11/15 des

Městský úřad Ostrov
 odbor dopravně správní

1) Dopravní zrcadlo v ul. U Nemocnice na výjezdu od fotbalového hřiště:

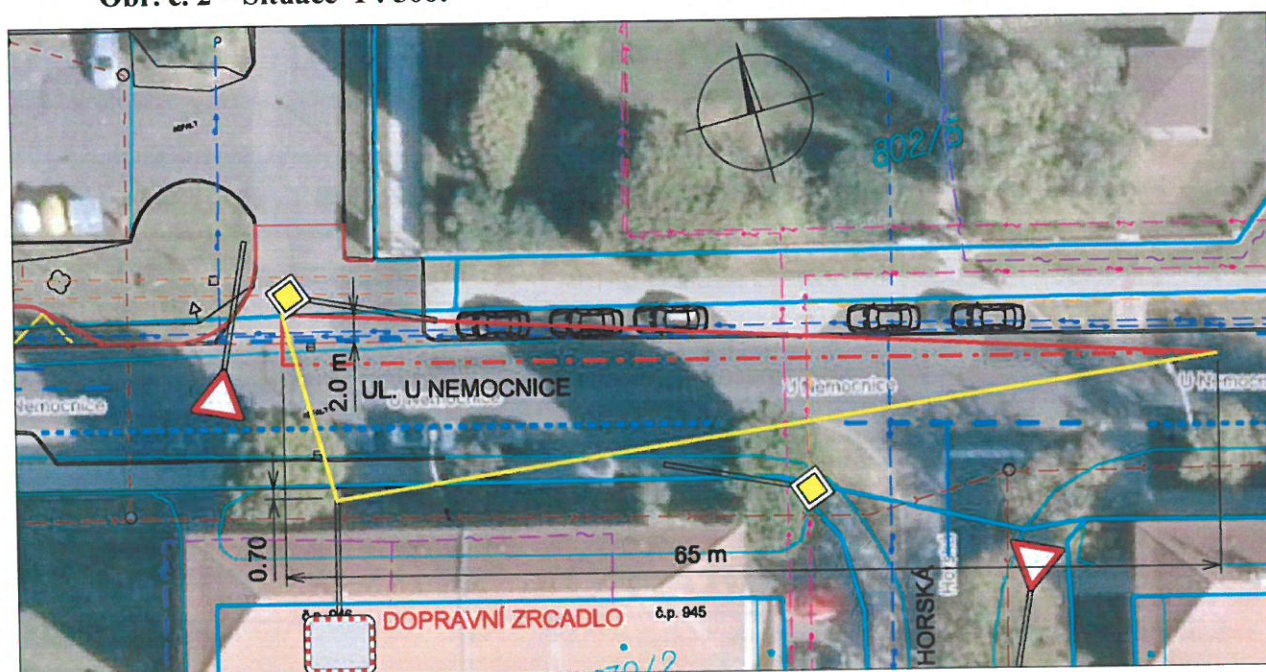
K fotbalovému hřišti, parkovišti u něj, na obslužnou komunikaci u garáží a k parkovišti vlevo vede živičná místní komunikace šířky cca 6 m. Uvedené parkoviště vlevo bude v letošním roce rekonstruováno. U napojení této komunikace na ulici U Nemocnice, která byla v loňském roce rekonstruována včetně výstavby parkovacích zálivů vpravo, jsou vpravo dostatečné rozhledy (zdokumentováno v PD tohoto parkoviště), vlevo však nikoliv. Dříve vybudované parkovací zálivy pro osobní vozidla jsou v rozhledových trojúhelnících (3 vozidla), přičemž požadovaný rozhled vlevo $X_C = 65$ m pro osobní vozidla při rychlosti 50 km/h. Z tohoto důvodu vznikl požadavek města na prověření rozhledů a osazení dopravního zrcadla.

Dopravní zrcadlo musí být certifikované a je navrženo obdélníkové, nevyhřívané, o rozměru 100/80 cm, s dohledovou vzdáleností 30 – 38 m. Bude osazeno 0,6 m za chodníkem na ocelovém pozinkovaném sloupku $\varnothing 60$ mm cca 1 m od spojovacího chodníku k č.p. 946. Po osazení zrcadla je doporučena úprava stávajícího keře, aby nebránil v rozhledu.

Obr. č. 1 – Foto stávající stav:



Obr. č. 2 – Situace 1 : 500:



Městský úřad Ostrov
odbor dopravně správní

5: Hejlov/26441/0206/0DS/kvE
2.6.2026 2/5 Okr!

vyřizuje: Mgr. Jitka Štěpánková
kontroluje: Mgr. Jitka Štěpánková

2) Dopravní zrcadlo v ul. Lidická na výjezdu z ulice Krušnohorská:

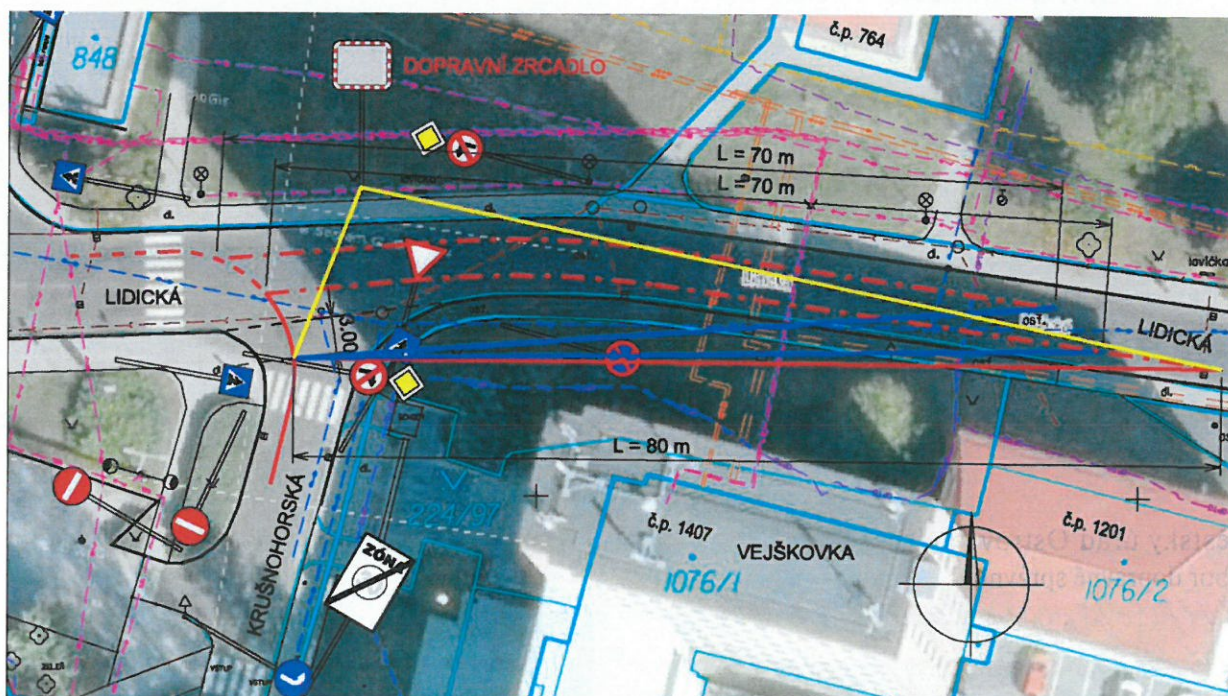
Na základě podnětu občanů a požadavku města bylo zpracováno posouzení rozhledu vpravo na výjezdu z ulice Krušnohorské do ulice Lidické. Kdysi zde byla značka Stůj, dej přednost v jízdě, neboť rozhledu brání svah pod Vejškovkou včetně vzrostlé vegetace. Požadovaný rozhled vpravo $XB = 70$ m pro osobní vozidla (modře) a 80 m pro nákladní vozidla (červeně) při rychlosti 50 km/h. Na hlavní komunikace není omezeno předjíždění. Z tohoto důvodu je oprávněný požadavek města na osazení dopravního zrcadla.

Dopravní zrcadlo musí být certifikované a je navrženo obdélníkové, nevyhřívané, o rozměru 100/80 cm, s dohledovou vzdáleností 30 – 38 m. Bude osazeno 0,6 m za chodníkem na ocelovém pozinkovaném sloupku $\varnothing 60$ mm.

Obr. č. 3 – Foto stávající stav:



Obr. č. 4 – Situace 1 : 600:



Městský úřad Ostrov
odbor dopravně správní
g: Měvo/26441/0206/0DS/kvĚ
3.6.2026


3) Úprava dopravního značení na výjezdu do ul. Lidická:

Byla zjištěna dopravní závada na výjezdu ze spojovací účelové komunikace mezi ulicemi Jáchymovská a Lidická. Lidická ulice je zde jednosměrná, avšak na výjezdu není omezení odbočení doleva. Na nový sloupek bude osazena nová značka C2b. Dále je v Lidické na vjezdu z Jáchymovské omezení nad 3,5 t. Tato značka bude doplněna i na vjezdu do účelové komunikace.

Obr. č. 5 – Foto stávající stav:



Obr. č. 6 – Situace 1 : 500:



Obr. č. 7 – Situace 1 : 500:



Městský úřad Ostrov
odbor dopravně správní

5: MĚU/26441/2026/OPS/6vE
12.6.2026 4/5 Ody

veřejně přístupný
doklad č. 123456789

4) Sdružený přechod pro chodce a přejezd pro cyklisty v ul. Hroznětínská:

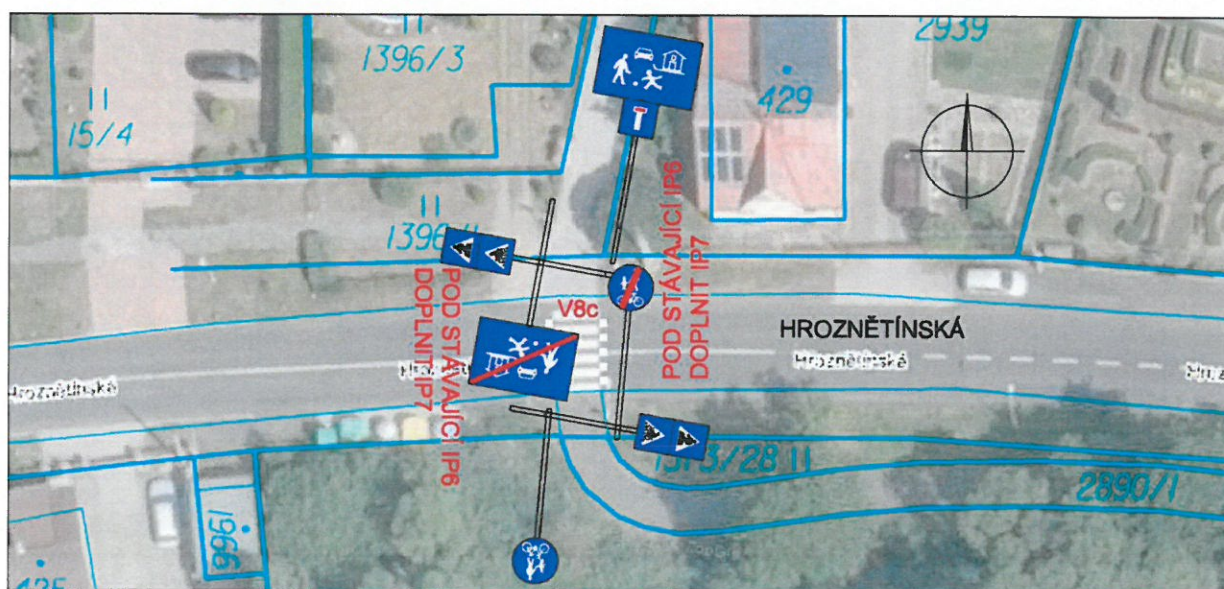
Sdružená stezka pro chodce a cyklisty křížuje místní komunikaci – ulici Hroznětínskou a vzápětí navazuje na obytnou zónu. Toto křížení je přechodem pro chodce. Dříve byla Hroznětínská ulice průjezdním úsekem sil. II/221, avšak po dokončení obchvatu Ostrova je místní komunikací III. třídy. Pro sjednocení křížení těchto stezek s místními komunikacemi je navržen sdružený přejezd pro chodce a cyklisty. V praxi totiž stejně cyklisté Hroznětínskou ulici nepřecházejí, nýbrž přejíždějí.

Pod stávající IP6 bude doplněna značka IP7 (na obou stranách). Vodorovné dopravní značení V8c bude provedeno v barvě bílé jednosložkové.

Obr. č. 8 – Foto stávající stav:



Obr. č. 9 – Situace 1 : 500:



Městský úřad Ostrov
odbor dopravně správní

5: HENJO/26441/2026/ODS/KVE
2.6.2026 v/r Oly

