
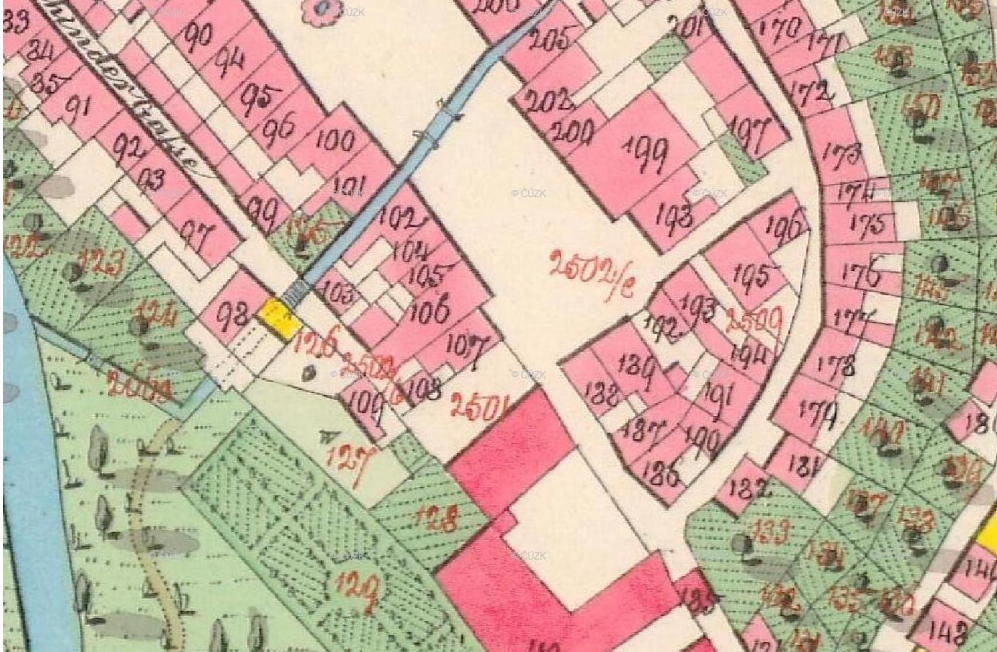



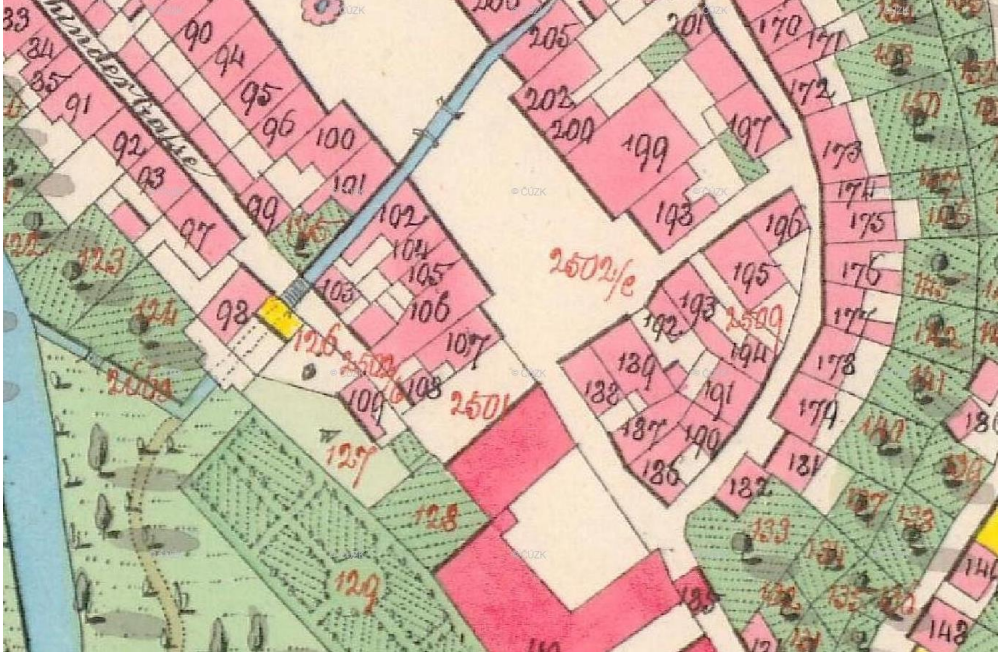
XV/7


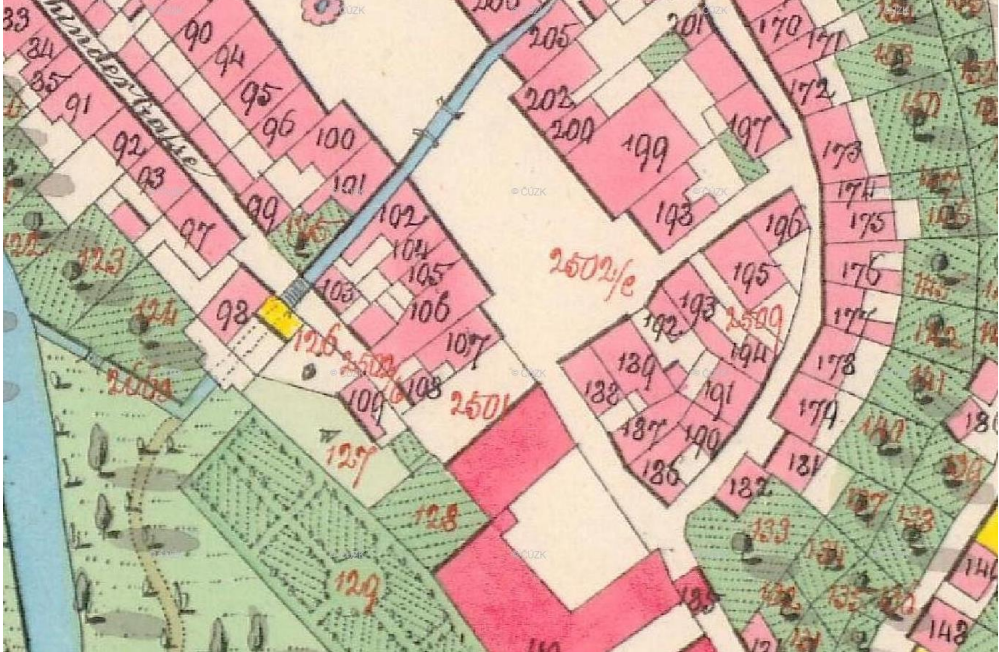
**OBJEKTY ZBOŘENÉ
K DATU 10. 6. 2022**


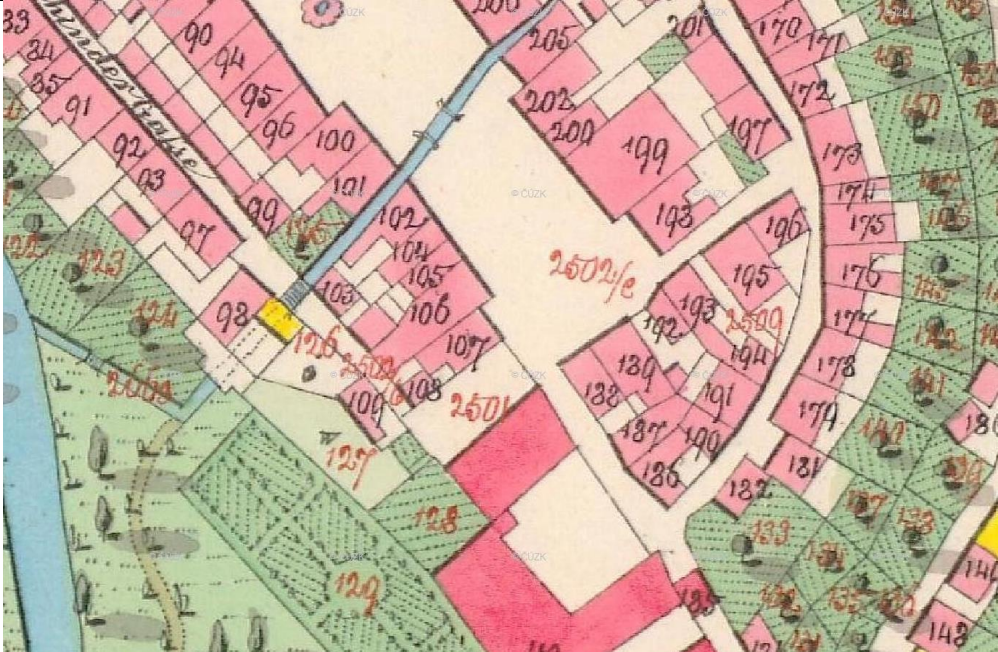
POZNÁMKY

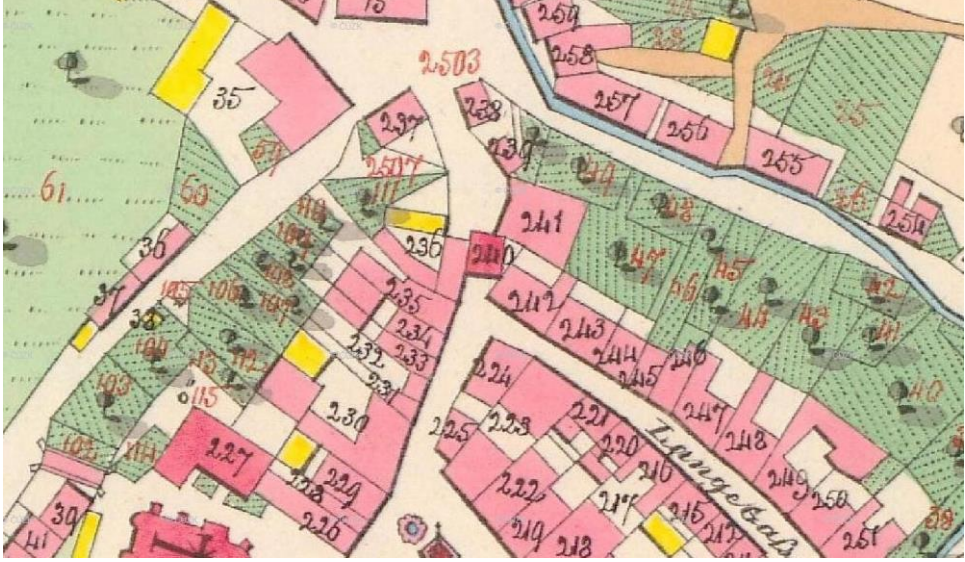
- **V tabulce jsou uvedeny pouze zjevné závady, které mohly být vysledovány během vizuálního průzkumu sídla. Jedná se tedy o povrchní konstatování, které nesmí sloužit jako závažné posouzení podložené řádným průzkumem celého objektu, včetně provedených dalších odborných průzkumů, případně provedených sond apod. !**
- Princip obnovy zjevných závad a problémů udává řešení na základě jejich poznání během obecného průzkumu sídla. Nejedná se tedy o koncepci obnovy, která musí být stanovena pro každý objekt (soubor objektů) zvlášť, dle zásad památkové péče uvedených stručně v kapitole *XIV. Zásady podmínek pro fázi přípravy a projektování regeneračních zásahů*.
- Odhadované náklady jsou velmi hrubým orientačním odhadem, který se může diametrálně lišit od rozpočtových nákladů zpracovaných na základě konkrétního zpracovaného projektu.
- Vlastníci jednotlivých nemovitostí jsou uvedeni dle internetové aplikace katastru nemovitostí.
- Objekty byly hodnoceny pouze na základě průzkumu celého sídla (jen z exteriéru).

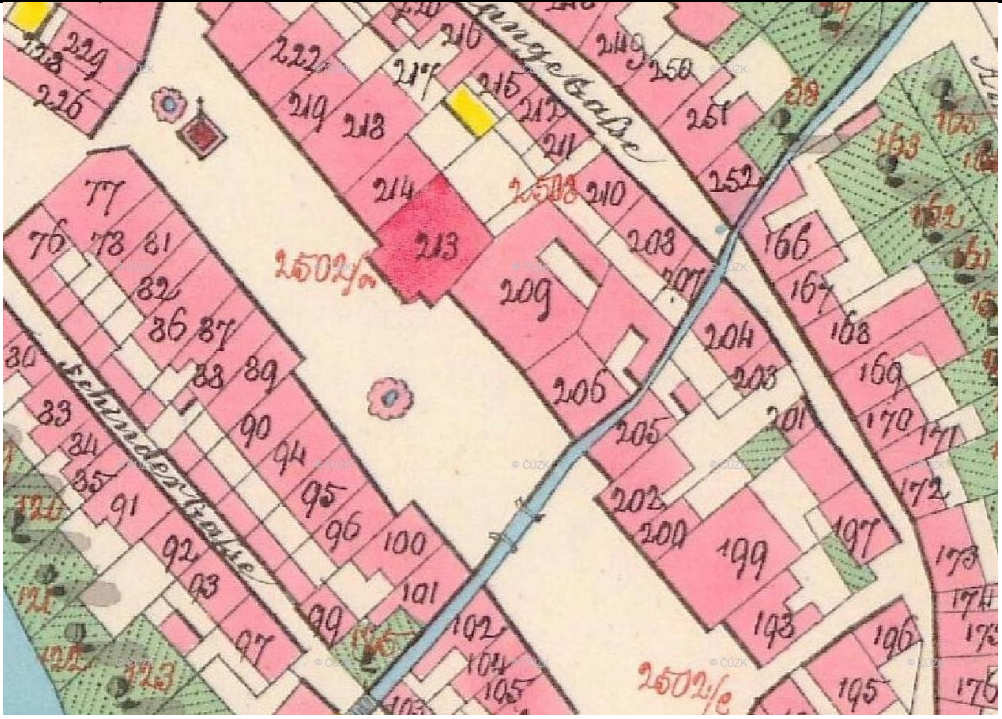
Z01	MĚŠŤANSKÝ DŮM, č. p. 4	
památkový zájem	Odstranění současné nevhodné zástavby	
objekty	Řadový měšťanský dům	
č. parcelní aktuální	st. 102	
č. parcelní ze stabilního katastru	p. 106	
vlastník	Cábová Marie, Hlavní třída 704, 36301 Ostrov	
funkční využití	Objekt pro bydlení	
vztah k sídlu	Stavba urbanistickým řešením tvořila jihozápadní frontu Starého náměstí	
hodnocení	V případě odstranění současné nevhodné zástavby je žádoucí u novostavby respektovat původní uliční čáru, výšku korunní římsy a výšku a orientaci hřebene.	
poznámka	Zánik stavby v roce 1977.	
Stabilní katastr		

Z02	MĚŠŤANSKÝ DŮM, č. p. 5	
památkový zájem	Odstranění současné nevhodné zástavby	
objekty	Řadový měšťanský dům	
č. parcelní aktuální	st. 102	
č. parcelní ze stabilního katastru	p. 105	
vlastník	Cábová Marie, Hlavní třída 704, 36301 Ostrov	
funkční využití	Objekt pro bydlení	
vztah k sídlu	Stavba urbanistickým řešením tvořila jihozápadní frontu Starého náměstí	
hodnocení	V případě odstranění současné nevhodné zástavby je žádoucí u novostavby respektovat původní uliční čáru, výšku korunní římsy a výšku a orientaci hřebene.	
poznámka	Zánik stavby v roce 1977.	
Stabilní katastr		

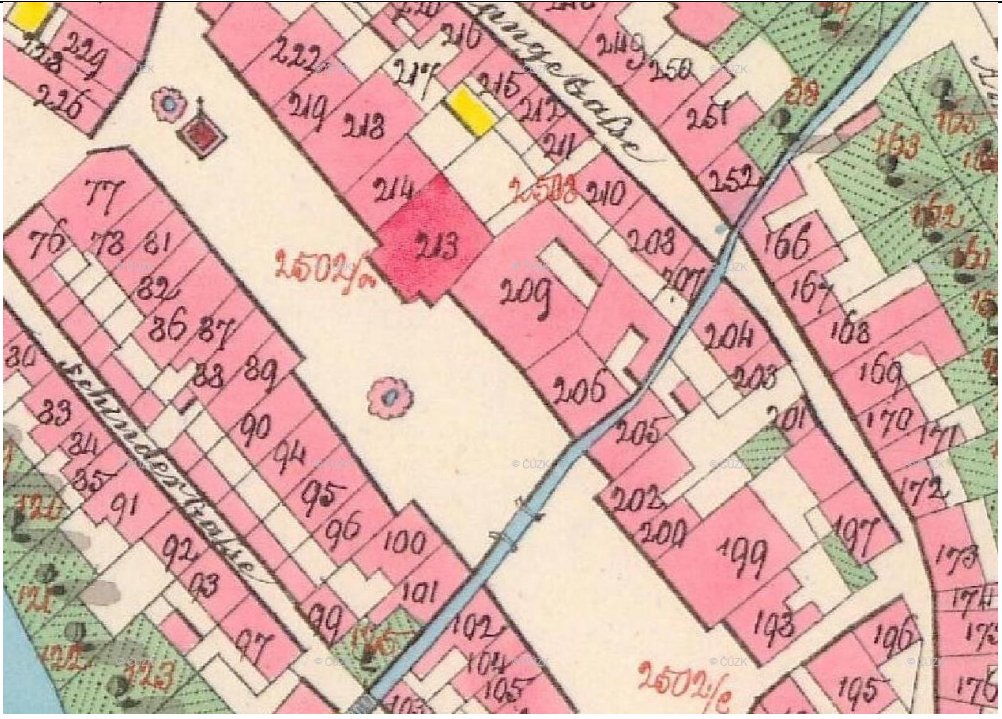
Z03	MĚŠŤANSKÝ DŮM, č. p. 6	
památkový zájem	Odstranění současné nevhodné zástavby	
objekty	Řadový měšťanský dům	
č. parcelní aktuální	st. 102	
č. parcelní ze stabilního katastru	p. 104	
vlastník	Cábová Marie, Hlavní třída 704, 36301 Ostrov	
funkční využití	Objekt pro bydlení	
vztah k sídlu	Stavba urbanistickým řešením tvořila jihozápadní frontu Starého náměstí	
hodnocení	V případě odstranění současné nevhodné zástavby je žádoucí u novostavby respektovat původní uliční čáru, výšku korunní římsy a výšku a orientaci hřebene.	
poznámka	Zánik stavby v roce 1977.	
Stabilní katastr		

Z04	MĚŠŤANSKÝ DŮM, č. p. 7	
památkový zájem	Odstranění současné nevhodné zástavby	
objekty	Řadový měšťanský dům	
č. parcelní aktuální	st. 102	
č. parcelní ze stabilního katastru	p. 102	
vlastník	Cábová Marie, Hlavní třída 704, 36301 Ostrov	
funkční využití	Objekt pro bydlení	
vztah k sídlu	Stavba urbanistickým řešením tvořila jihozápadní frontu Starého náměstí	
hodnocení	V případě odstranění současné nevhodné zástavby je žádoucí u novostavby respektovat původní uliční čáru, výšku korunní římsy a výšku a orientaci hřebene.	
poznámka	Zánik stavby v roce 1977.	
Stabilní katastr		

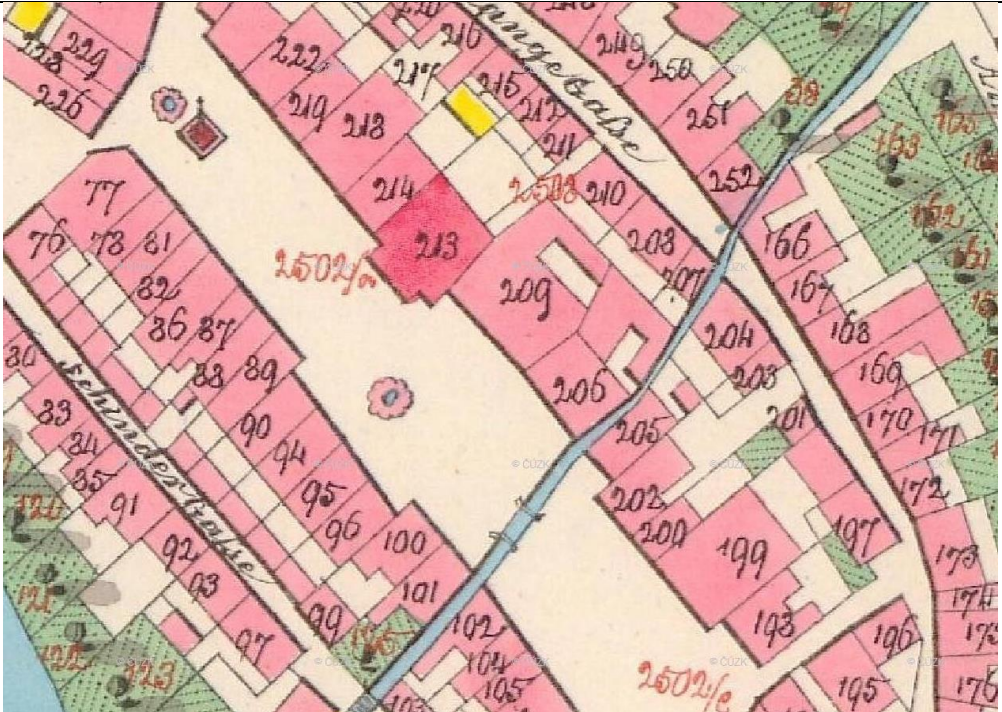
Z05	MĚŠŤANSKÝ DŮM, č. p. 36	
památkový zájem		
objekty	Řadový měšťanský dům	
č. parcelní aktuální	2507/3	
č. parcelní ze stabilního katastru	p. 236	
vlastník	Kleman Emil, Rokycanova 1929, 35601 Sokolov	
funkční využití	Objekt pro bydlení	
vztah k sídlu	Stavba urbanistickým řešením tvořila uliční frontu Husovy ulice	
hodnocení	V případě novostavby je žádoucí respektovat původní uliční čáru, výšku korunní římsy a výšku a orientaci hřebene.	
poznámka	Zánik stavby pravděpodobně po roce 1946.	
Stabilní katastr		

Z06	MĚŠŤANSKÝ DŮM, č. p. 49	
památkový zájem		
objekty	Řadový měšťanský dům	
č. parcelní aktuální	2936	
č. parcelní ze stabilního katastru	p. 206	
vlastník	Residence Poštovní dvůr s.r.o., Elišky Krásnohorské 135/7, Josefov, 11000 Praha 1	
funkční využití	původně kino Čas	
vztah k sídlu	Stavba urbanistickým řešením tvořila severovýchodní frontu Starého náměstí	
hodnocení	V případě novostavby je žádoucí respektovat původní uliční čáru, výšku korunní římsy a výšku a orientaci hřebene.	
poznámka	Zánik stavby v roce 1971.	
Stabilní katastr		


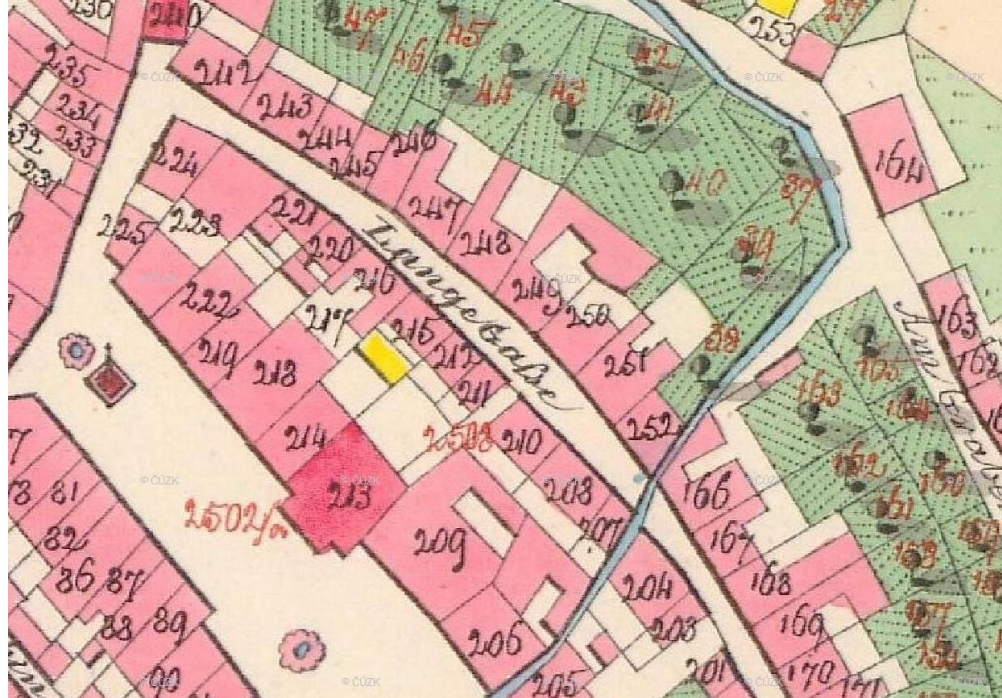


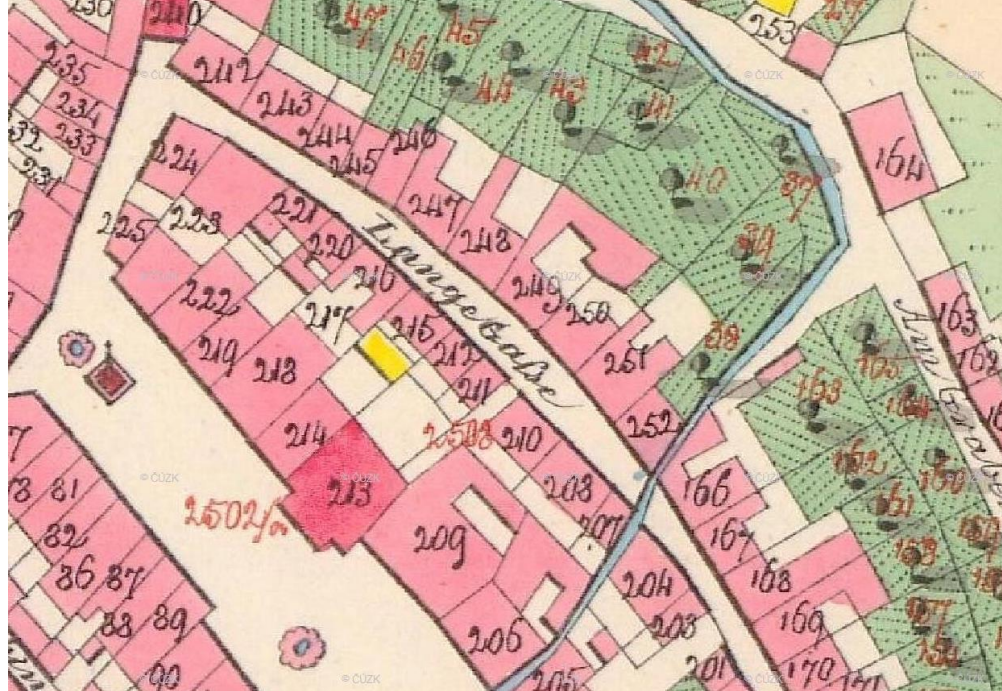
Z07	MĚŠŤANSKÝ DŮM, č. p. 51	
památkový zájem		
objekty	Řadový měšťanský dům	
č. parcelní aktuální	St. 202	
č. parcelní ze stabilního katastru	p. 202	
vlastník	Bachura Lubomír, Staré nám. 10, 36301 Ostrov	
funkční využití	Dům pro bydlení	
vztah k sídlu	Stavba urbanistickým řešením tvořila severovýchodní frontu Starého náměstí	
hodnocení	V případě novostavby je žádoucí respektovat původní uliční čáru, výšku korunní římsy a výšku a orientaci hřebene.	
poznámka	Zánik stavby v roce 1975.	
Stabilní katastr		

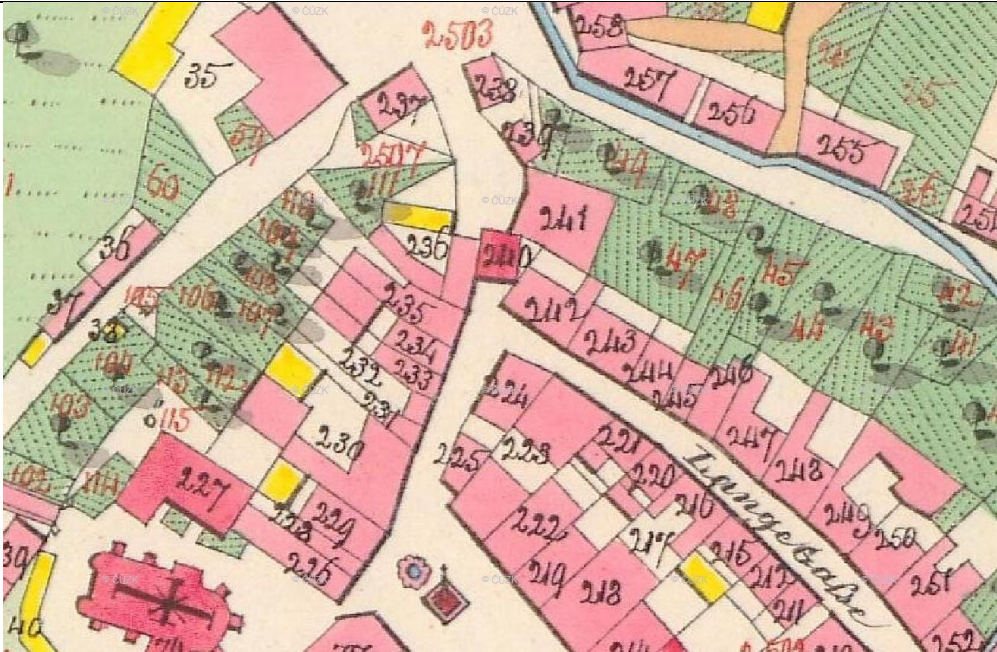



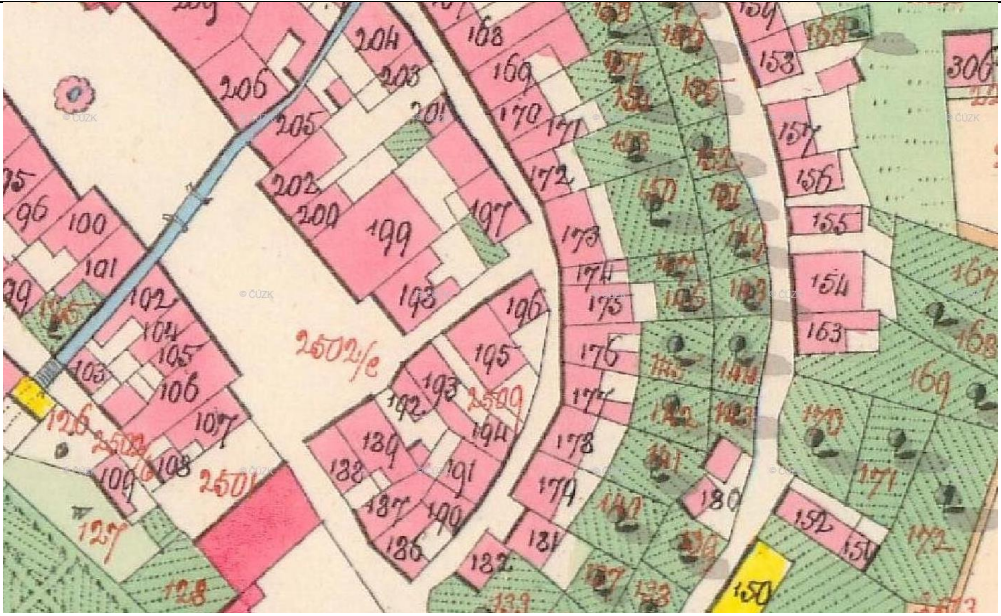
Z08	MĚŠŤANSKÝ DŮM, č. p. 52	
památkový zájem		
objekty	Řadový měšťanský dům	
č. parcelní aktuální	St. 200	
č. parcelní ze stabilního katastru	p. 200	
vlastník	Bachura Lubomír, Staré nám. 10, 36301 Ostrov	
funkční využití	Dům pro bydlení	
vztah k sídlu	Stavba urbanistickým řešením tvořila severovýchodní frontu Starého náměstí	
hodnocení	V případě novostavby je žádoucí respektovat původní uliční čáru, výšku korunní římsy a výšku a orientaci hřebene.	
poznámka	Zánik stavby v roce 1976.	
Stabilní katastr		

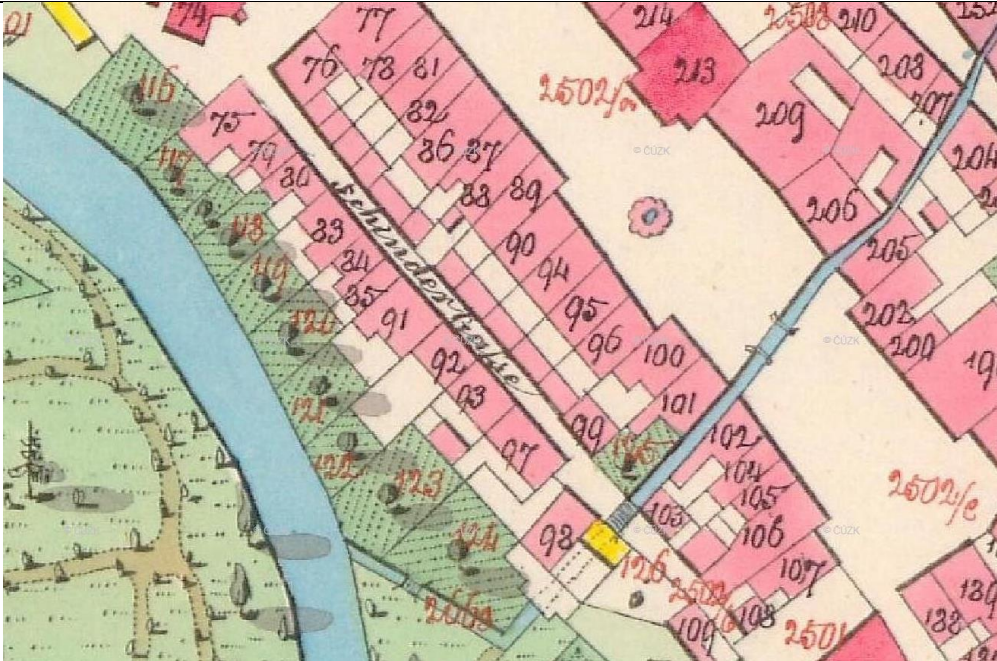


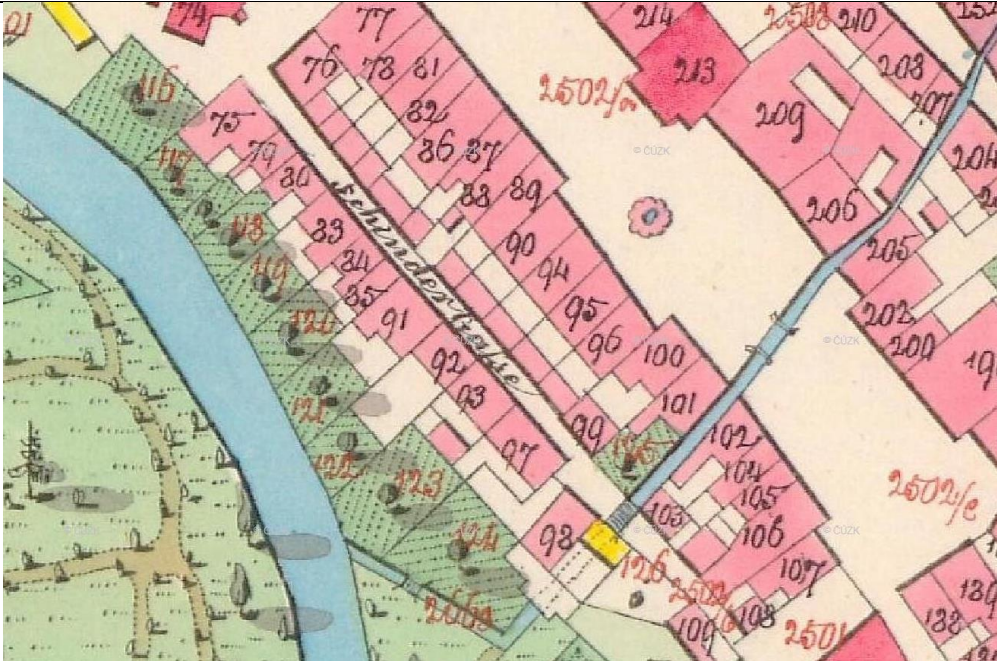
Z09	MĚŠŤANSKÝ DŮM, č. p. 75			
památkový zájem				
objekty			Řadový měšťanský dům	
č. parcelní aktuální			st. 215	
č. parcelní ze stabilního katastru			p. 215	
vlastník			SJM Ouřada Ivo a Ouřadová Jiřina, Ouřada Ivo, Moskevská 2035/21, 36001 Karlovy Vary, Ouřadová Jiřina, U Koupaliště 916/9, Rybáře, 36005 Karlovy Vary	
funkční využití			Dům pro bydlení	
vztah k sídlu			Stavba urbanistickým řešením tvořila uliční frontu Dlouhé ulice	
hodnocení	V případě novostavby je žádoucí respektovat původní uliční čáru, výšku korunní římsy a výšku a orientaci hřebene.			
poznámka	Postaven pravděpodobně stejně jako okolní domy v roce 1866 nebo v následujících letech. V roce 1914 byla povolena přístavba garáže a v roce 1930 veranda se záchodem. Dum zbořen v roce 1988 - pro napadení konstrukcí dřevokaznou houbou.			
Stabilní katastr				

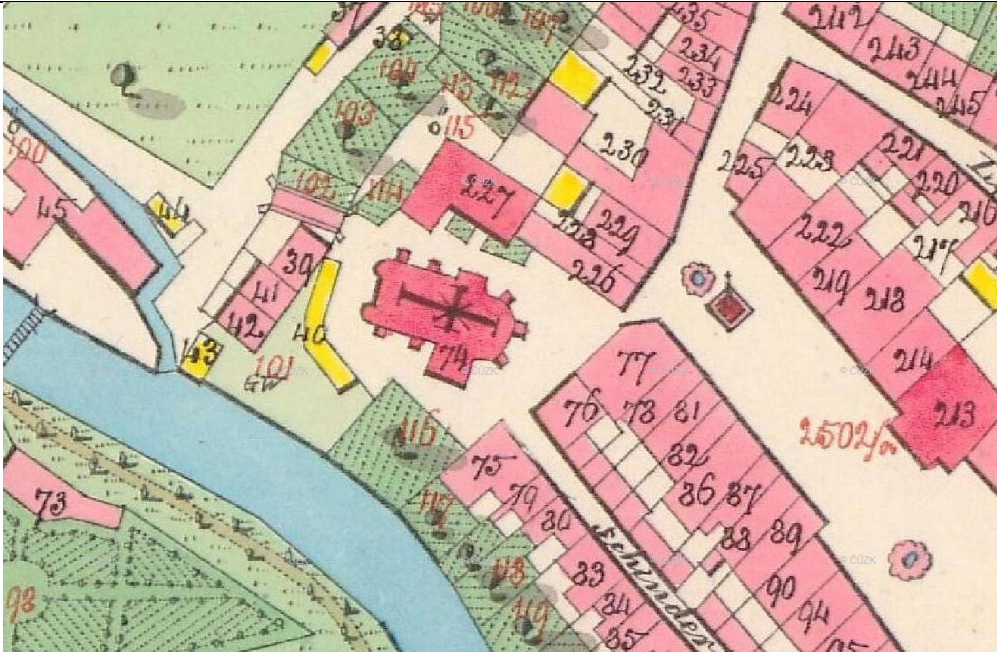
Z10	MĚŠŤANSKÝ DŮM, č. p. 76	
památkový zájem		
objekty	Řadový měšťanský dům	
č. parcelní aktuální	St. 218	
č. parcelní ze stabilního katastru	p. 216	
vlastník	SJM Ouřada Ivo a Ouřadová Jiřina, Ouřada Ivo, Moskevská 2035/21, 36001 Karlovy Vary, Ouřadová Jiřina, U Koupaliště 916/9, Rybáře, 36005 Karlovy Vary	
funkční využití	Dům pro bydlení	
vztah k sídlu	Stavba urbanistickým řešením tvořila severovýchodní frontu Starého náměstí	
hodnocení	V případě novostavby je žádoucí respektovat původní uliční čáru, výšku korunní římsy a výšku a orientaci hřebene.	
poznámka	V roce 1938 nebyl pozemek již zastavěn. Na mapě stabilního katastru z roku 1842 byl pozemek zastavěn dvorním objektem čp 44 stojícího na Starém náměstí.	
Stabilní katastr		

Z11	MĚŠŤANSKÝ DŮM, č. p. 79	
památkový zájem		
objekty	Řadový měšťanský dům	
č. parcelní aktuální	St. 242	
č. parcelní ze stabilního katastru	p. 242	
vlastník	Lorenz Petr, Francouzská 312/100, Vršovice, 10100 Praha 10	
funkční využití	Dům pro bydlení	
vztah k sídlu	Stavba urbanistickým řešením tvořila nároží Dlouhé a Husovy ulice	
hodnocení	V případě novostavby je žádoucí respektovat původní uliční čáru, výšku korunní římsy a výšku a orientaci hřebene.	
poznámka	Dům zbořen 18.11.1987.	
Stabilní katastr		


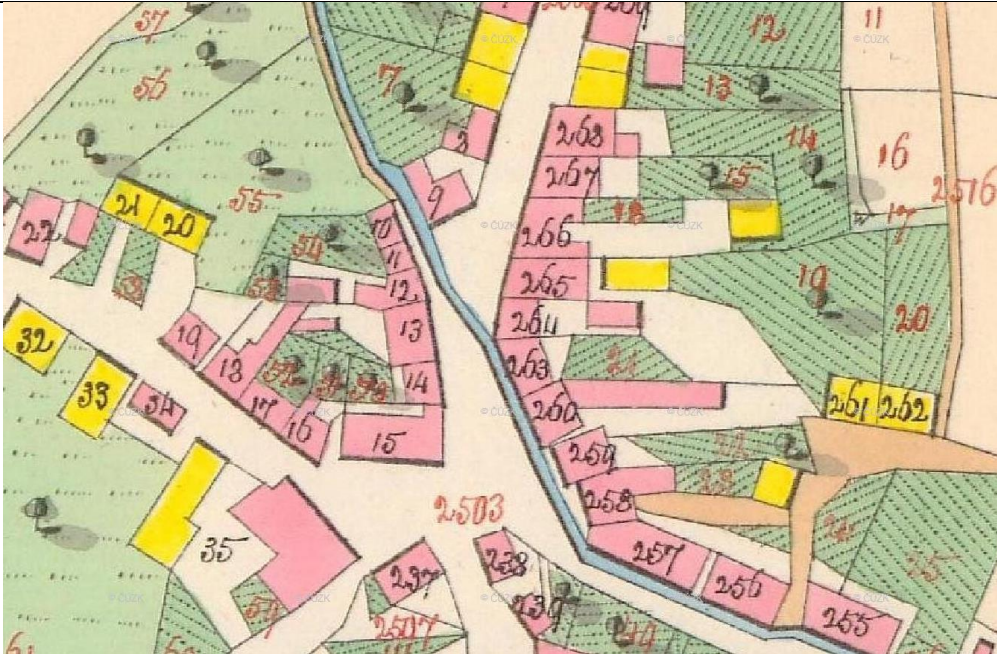
Z12	MĚŠŤANSKÝ DŮM, č. p. 104	
památkový zájem		
objekty	Řadový měšťanský dům	
č. parcelní aktuální	St. 182	
č. parcelní ze stabilního katastru	p. 181	
vlastník	SJM Osička Petr a Osičková Jaroslava MUDr., Pod Křížkem 1494, 36301 Ostrov	
funkční využití	Dům pro bydlení	
vztah k sídlu	Stavba urbanistickým řešením tvořila uliční frontu Dlouhé ulice	
hodnocení	V případě novostavby je žádoucí respektovat původní uliční čáru, výšku korunní římsy a výšku a orientaci hřebene.	
poznámka	Dům zbořen v roce 1966.	
Stabilní katastr		


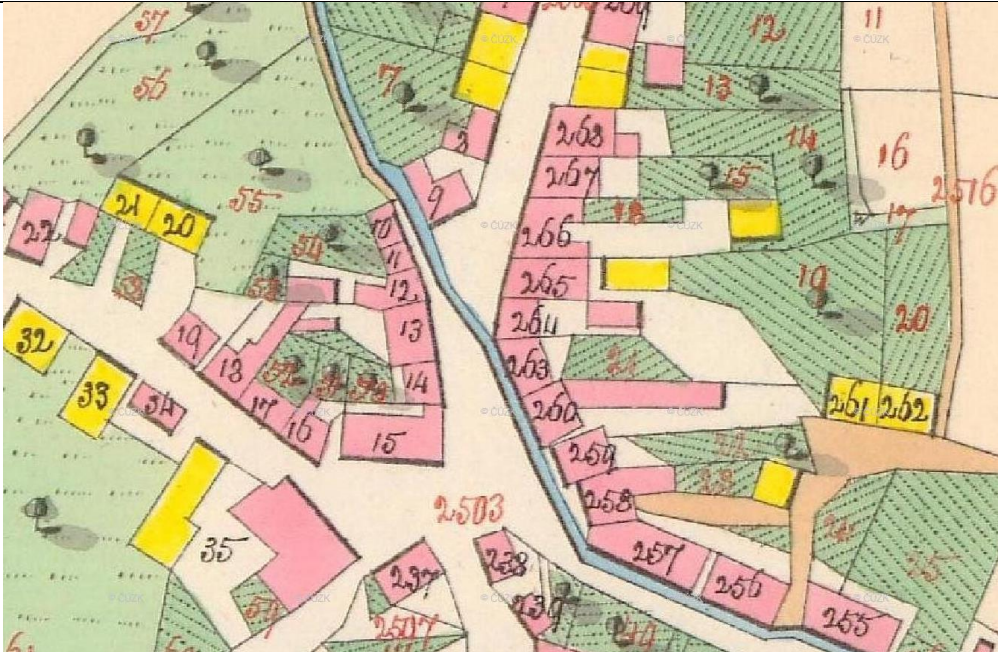
Z13	MĚŠŤANSKÝ DŮM, č. p. 115			
památkový zájem				
objekty			Řadový měšťanský dům	
č. parcelní aktuální			2747	
č. parcelní ze stabilního katastru			p. 91	
vlastník			Lorenz Petr, Francouzská 312/100, Vršovice, 10100 Praha 10	
funkční využití			Dům pro bydlení	
vztah k sídlu			Stavba urbanistickým řešením tvořila uliční frontu Žižkovy ulice	
hodnocení			V případě novostavby je žádoucí respektovat původní uliční čáru, výšku korunní římsy a výšku a orientaci hřebene.	
poznámka	Jednopatrový dům se sedlovou střechou nebyl obnoven po požáru této části města v roce 1914. Pozemek zůstal nezastavěn.			
Stabilní katastr				

Z14	MĚŠŤANSKÝ DŮM, č. p. 116			
památkový zájem				
objekty			Řadový měšťanský dům	
č. parcelní aktuální			2747	
č. parcelní ze stabilního katastru			p. 85	
vlastník			Lorenz Petr, Francouzská 312/100, Vršovice, 10100 Praha 10	
funkční využití			Dům pro bydlení	
vztah k sídlu			Stavba urbanistickým řešením tvořila uliční frontu Žižkovy ulice	
hodnocení			V případě novostavby je žádoucí respektovat původní uliční čáru, výšku korunní římsy a výšku a orientaci hřebene.	
poznámka	Jednopatrový dům se sedlovou střechou nebyl obnoven po požáru této části města v roce 1914. Pozemek zůstal nezastavěn.			
Stabilní katastr				


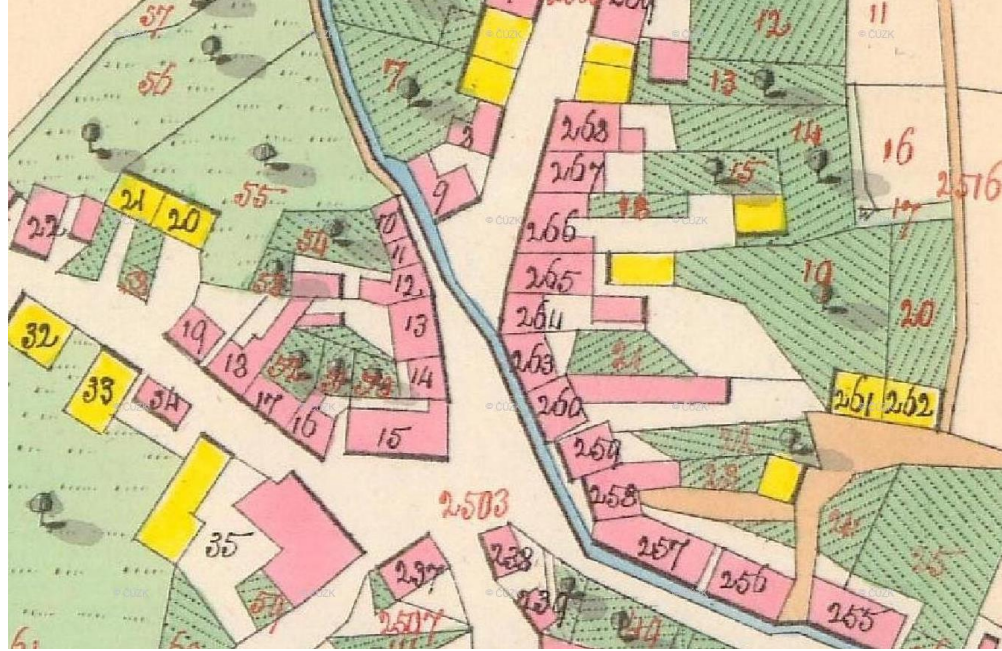
Z15	MĚŠŤANSKÝ DŮM, č. p. 123	
památkový zájem		
objekty	Řadový měšťanský dům	
č. parcelní aktuální	St. 42	
č. parcelní ze stabilního katastru	p. 41	
vlastník	Pavlík Jiří, Žižkova 121, 36301 Ostrov	
funkční využití	Dům pro bydlení	
vztah k sídlu	Stavba urbanistickým řešením tvořila uliční frontu Školní ulice	
hodnocení	V případě novostavby je žádoucí respektovat původní uliční čáru, výšku korunní římsy a výšku a orientaci hřebene.	
poznámka	Dvoupodlažní dům s vysokou sedlovou střechou - štítem sousedil s jižním štítem č.p. 122.	
Stabilní katastr		




Z16	MĚŠŤANSKÝ DŮM, č. p. 168		
památkový zájem			
objekty	Řadový měšťanský dům		
č. parcelní aktuální	2505/3		
č. parcelní ze stabilního katastru	p. 9		
vlastník	Město Ostrov, Jáchymovská 1, 36301 Ostrov		
funkční využití	Dům pro bydlení		
vztah k sídlu	Stavba urbanistickým řešením tvořila uliční frontu Jáchymovské ulice		
hodnocení	V případě novostavby je žádoucí respektovat původní uliční čáru, výšku korunní římsy a výšku a orientaci hřebene.		
poznámka	Dům zbořen roku 1975. Plocha využívaná jako parčík viz návrh úprav ploch a prostorů - jt3.		
Stabilní katastr			

Z17	MĚŠŤANSKÝ DŮM, č. p. 188	
památkový zájem		
objekty	Řadový měšťanský dům	
č. parcelní aktuální	2940/1	
č. parcelní ze stabilního katastru	p. 260	
vlastník	Město Ostrov, Jáchymovská 1, 36301 Ostrov	
funkční využití	Dům pro bydlení	
vztah k sídlu	Stavba urbanistickým řešením tvořila uliční frontu Jáchymovské ulice	
hodnocení	V případě novostavby je žádoucí respektovat původní uliční čáru, výšku korunní římsy a výšku a orientaci hřebene.	
poznámka	Původně jednopatrový řadový dům čtyřosý se třemi podkrovními sedlovými vykříži. "Gasthof zur wilden Henne". Dům zbořen roku 1968 a 1970.	
Stabilní katastr		

Z18	MĚŠŤANSKÝ DŮM, č. p. 189	
památkový zájem		
objekty	Řadový měšťanský dům	
č. parcelní aktuální	2940/1	
č. parcelní ze stabilního katastru	p. 259	
vlastník	Město Ostrov, Jáchymovská 1, 36301 Ostrov	
funkční využití	Dům pro bydlení	
vztah k sídlu	Stavba urbanistickým řešením tvořila uliční frontu Jáchymovské ulice	
hodnocení	V případě novostavby je žádoucí respektovat původní uliční čáru, výšku korunní římsy a výšku a orientaci hřebene.	
poznámka	Třípodlažní řadový čtyřosý dům se sedlovou střechou a dvěma sedlovými vikýři. Postavený pravděpodobně okolo roku 1900, (období dochovaného projektu na přestavbu domu čp187), na místě staršího domu při zachování původního odsokku uliční čáry, který je patrný na mapě stabilního katastru r roku 1842.	
Stabilní katastr		

Z19	MĚŠŤANSKÝ DŮM, č. p. 192	
památkový zájem		
objekty	Řadový měšťanský dům	
č. parcelní aktuální	2937	
č. parcelní ze stabilního katastru	p. 257	
vlastník	Město Ostrov, Jáchymovská 1, 36301 Ostrov	
funkční využití	Dům pro bydlení	
vztah k sídlu	Stavba urbanistickým řešením tvořila uliční frontu Jáchymovské ulice	
hodnocení	V případě novostavby je žádoucí respektovat původní uliční čáru, výšku korunní římsy a výšku a orientaci hřebene.	
poznámka	Dvoupodlažní řadový dům s vysokou sedlovou střechou. Pravděpodobně se do zboření zachoval původní dům z roku 1866. Zbořen pravděpodobně v roce 1970.	
Stabilní katastr		

Z20	MĚŠŤANSKÝ DŮM, č. p. 268	
památkový zájem		
objekty	Řadový měšťanský dům	
č. parcelní aktuální	St. 328	
č. parcelní ze stabilního katastru	p. 134	
vlastník	Město Ostrov, Jáchymovská 1, 36301 Ostrov	
funkční využití	Dům pro bydlení	
vztah k sídlu	Stavba urbanistickým řešením tvořila uliční frontu Šlikovy ulice	
hodnocení	V případě novostavby je žádoucí respektovat původní uliční čáru, výšku korunní římsy a výšku a orientaci hřebene.	
poznámka	Jednopatrový dům samostatně stojící má hlavní, západní průčelí s hlavním vstupem a severní průčelí přizpůsobeno v architektonickém detailu řešení průčelí brány při zámku. Tyto prvky jsou z druhé poloviny 19. století, později upravovány ještě otvory v průčelí. Zbývající dvě průčelí jsou zcela hladké.	
Stabilní katastr	