












LEGENDA:

-  hranice současně zastavěného území obce k 1.6.2004
-  hranice řešeného území
-  hranice předpokládaného záboru
-  louky, pastviny
-  lesní půda
-  ostatní půda
-  hranice BPEJ
-  55.13.01 hodnota BPEJ
-  21 čísla lokalit
-  zemědělské usedlosti sezonní salaš
-  plochy rekreace s převahou zeleně - sjezdovky s pouze zimním využitím

regulační plán části
města Jáchymov
Mariánská

návrh

regulační plán části města Jáchymov	návrh Jáchymov	Mariánská
autor: Ing. arch. Ivan Štros	číslo: 1240 3725	
specializace: Ing. Z. Beran		
vyhodnocení záboru ZPF	měřítko: 1 : 2 000	
pořizovatel: Městský úřad Jáchymov	datum: leden 2006	
	číslo výkresu: 5	