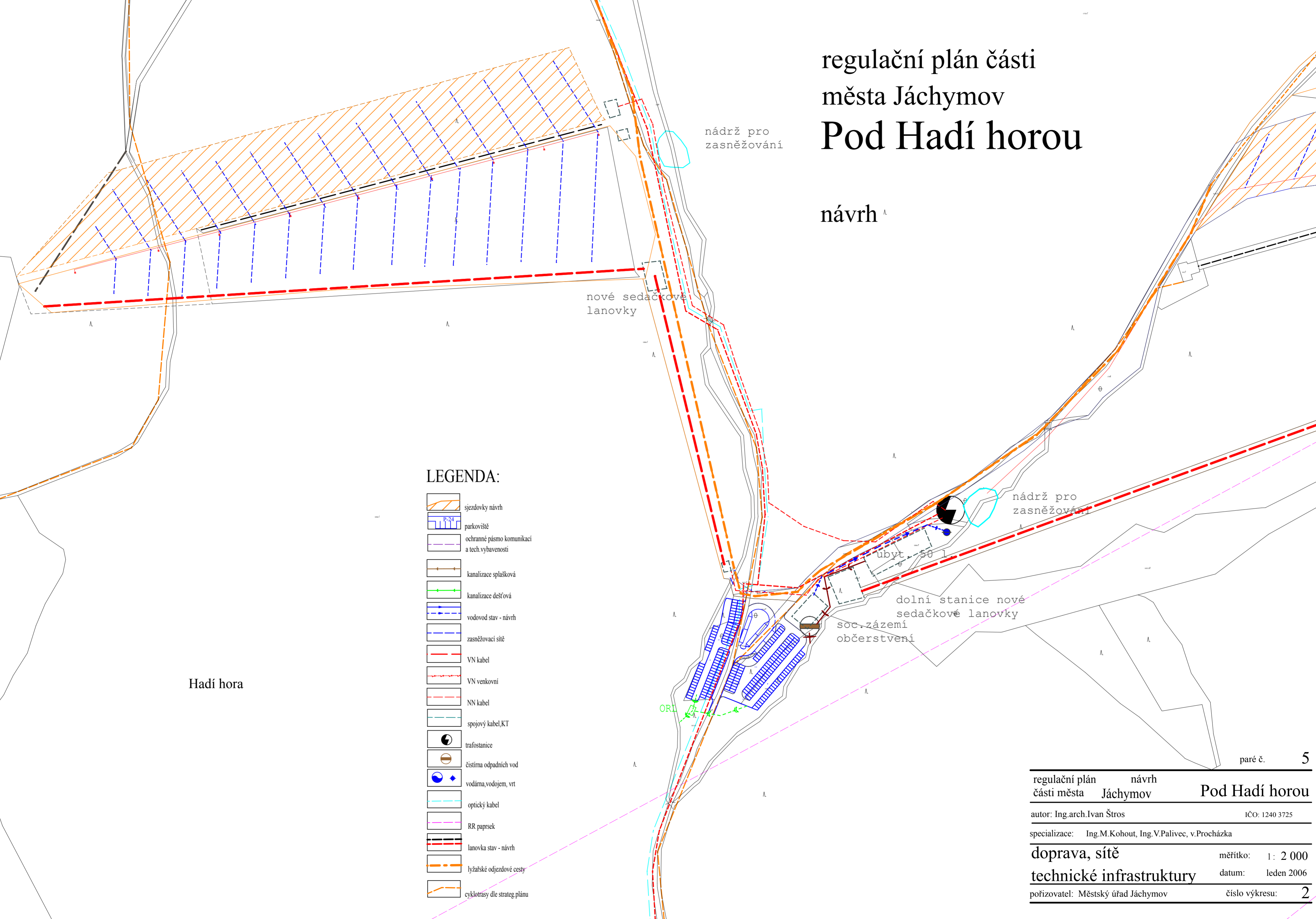





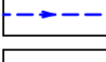
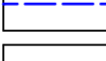
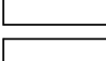
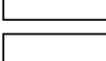












regulační plán části města Jáchymov Pod Hadí horou

návrh



LEGENDA:

-  sjezdovky návrh
-  parkoviště
-  ochranné pásmo komunikací a tech. vybavenosti
-  kanalizace splašková
-  kanalizace dešťová
-  vodovod stav - návrh
-  zasněžovací síť
-  VN kabel
-  VN venkovní
-  NN kabel
-  spojový kabel,KT
-  trafostanice
-  čistírna odpadních vod
-  vodárna, vodojem, vrt
-  optický kabel
-  RR paprsek
-  lanovka stav - návrh
-  lyžařské odjezdové cesty
-  cyklotrasy dle strateg. plánu

Hadí hora

nádrž pro zasněžování

nové sedačkové lanovky

úbyt 50 l

dolní stanice nové sedačkové lanovky
soc. zázemí občerstvení

nádrž pro zasněžování

paré č. 5

regulační plán návrh
části města Jáchymov Pod Hadí horou

autor: Ing.arch.Ivan Štros IČO: 1240 3725

specializace: Ing.M.Kohout, Ing.V.Palivec, v.Procházka

doprava, síť měřítko: 1 : 2 000

technické infrastruktury datum: leden 2006

pořizovatel: Městský úřad Jáchymov číslo výkresu: 2