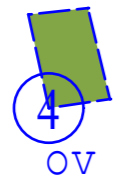







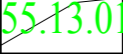



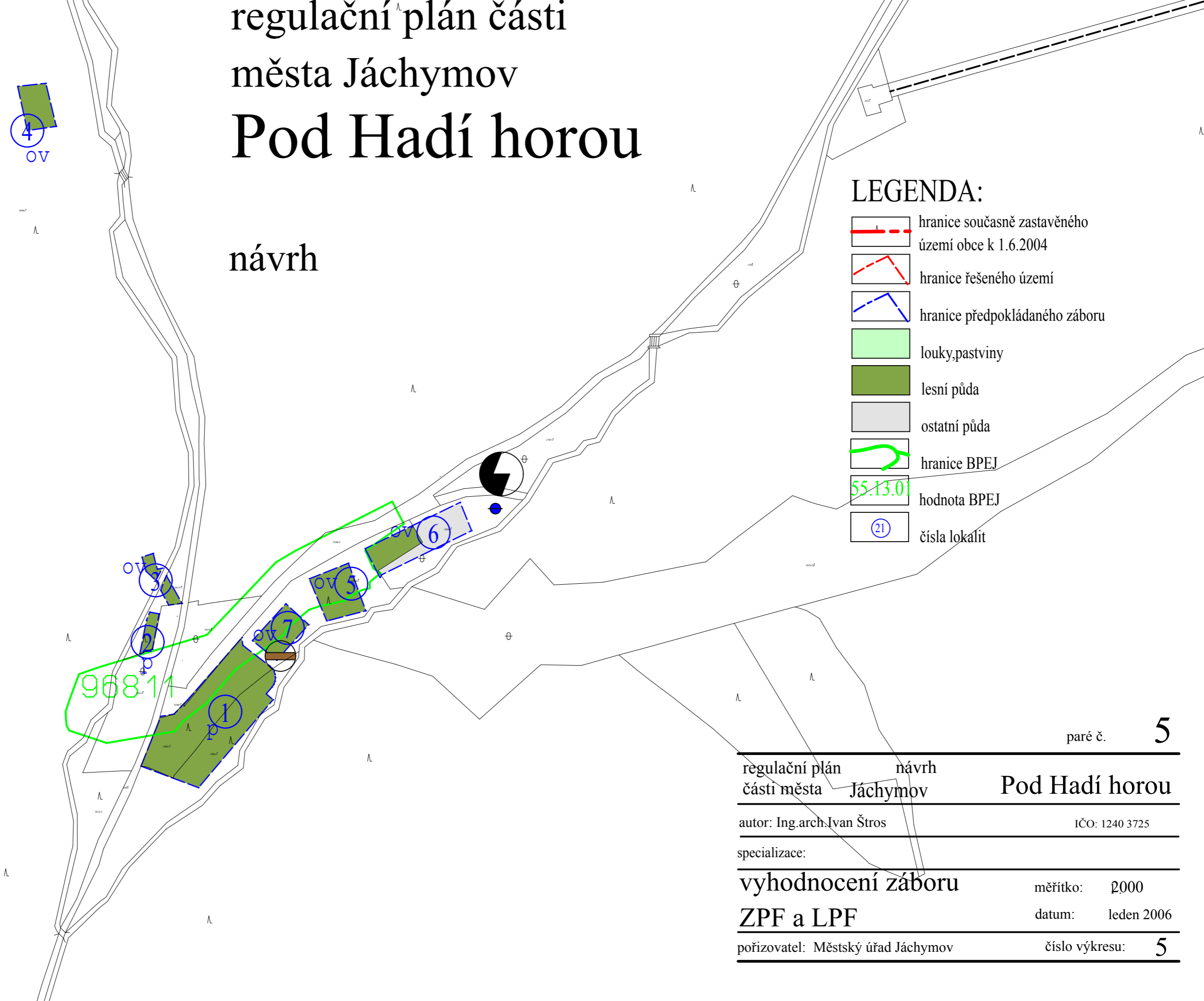
regulační plán části města Jáchymov Pod Hadí horou

návrh



LEGENDA:

-  hranice současně zastavěného území obce k 1.6.2004
-  hranice řešeného území
-  hranice předpokládaného záboru
-  louky, pastviny
-  lesní půda
-  ostatní půda
-  hranice BPEJ
-  hodnota BPEJ
-  čísla lokalit



paré č. **5**

regulační plán části města	návrh Jáchymov	Pod Hadí horou
autor: Ing.arch.Ivan Štros	IČO: 1240 3725	
specializace:		
vyhodnocení záboru ZPF a LPF	měřítko: 2000	
	datum: leden 2006	
pořizovatel: Městský úřad Jáchymov	číslo výkresu:	5