

# ZMĚNA Č. 1 ÚP ABERTAMY

v. č. 1 Výkres základního členění území - Hřebečná  
M 1:5 000

## ZÁZNAM O ÚČINNOSTI OPATŘENÍ OBCENÉ POVAHY - - ÚZEMNĚ PLÁNOVACÍ DOKUMENTACE (ÚPD)

Název ÚPD	Změna č. 1 ÚP Abertamy
Orgán, který ÚPD vydal	Zastupitelstvo města Abertamy
Datum nabytí účinnosti	18. února 2014
Jméno a příjmení, funkce a podpis oprávněné úřední osoby pořizovatele, otisk úředního razítka	<p>..... Zdeněk Lakatoš, starosta města Abertamy</p>

Situace 2

### SEZNAM DÍLČÍCH ZMĚN:

Sídlo Hřebečná

\* **Zastavitelné plochy**

**Plochy bydlení**











I. - H/Z-B1 - změna funkce části nezastavěné plochy přírodní v jižní části Hřebečné na plochu bydlení - BI, k. ú. Hřebečná, p. p. č. část 977

Abertamy

### LEGENDA

plochy stabilizované      plochy změn

VYMEZENÍ ÚZEMÍ:

		hranice řešeného území
		hranice jednotlivých katastrálních území
		hranice zastavěného území k 15.01.2010
		označení dílčích zastavitelných ploch řešených změnou č. 1 ÚP Abertamy
		zastavitelné plochy