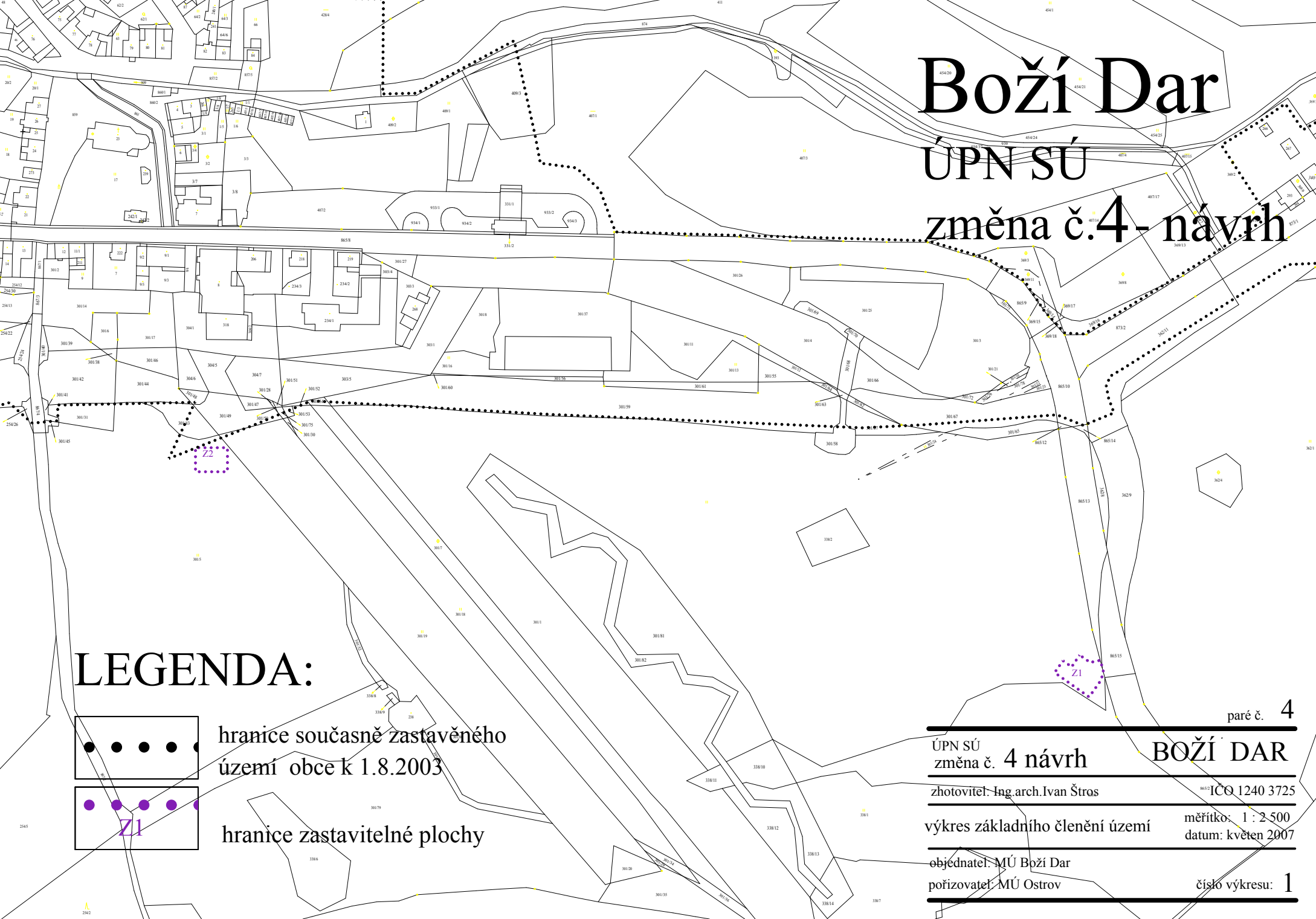


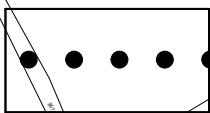
Boží Dar

ÚPN SÚ

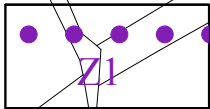
změna č.4 - návrh



LEGENDA:



hranice současně zastavěného
území obce k 1.8.2003



hranice zastavitelné plochy

paré č. 4

ÚPN SÚ
změna č. 4 návrh

BOŽÍ DAR

zhotovitel: Ing. arch. Ivan Štros

ICO 1240 3725

výkres základního členění území

měřítko: 1 : 2 500
datum: květen 2007

objednatel: MÚ Boží Dar

pořizovatel: MÚ Ostrov

číslo výkresu: 1