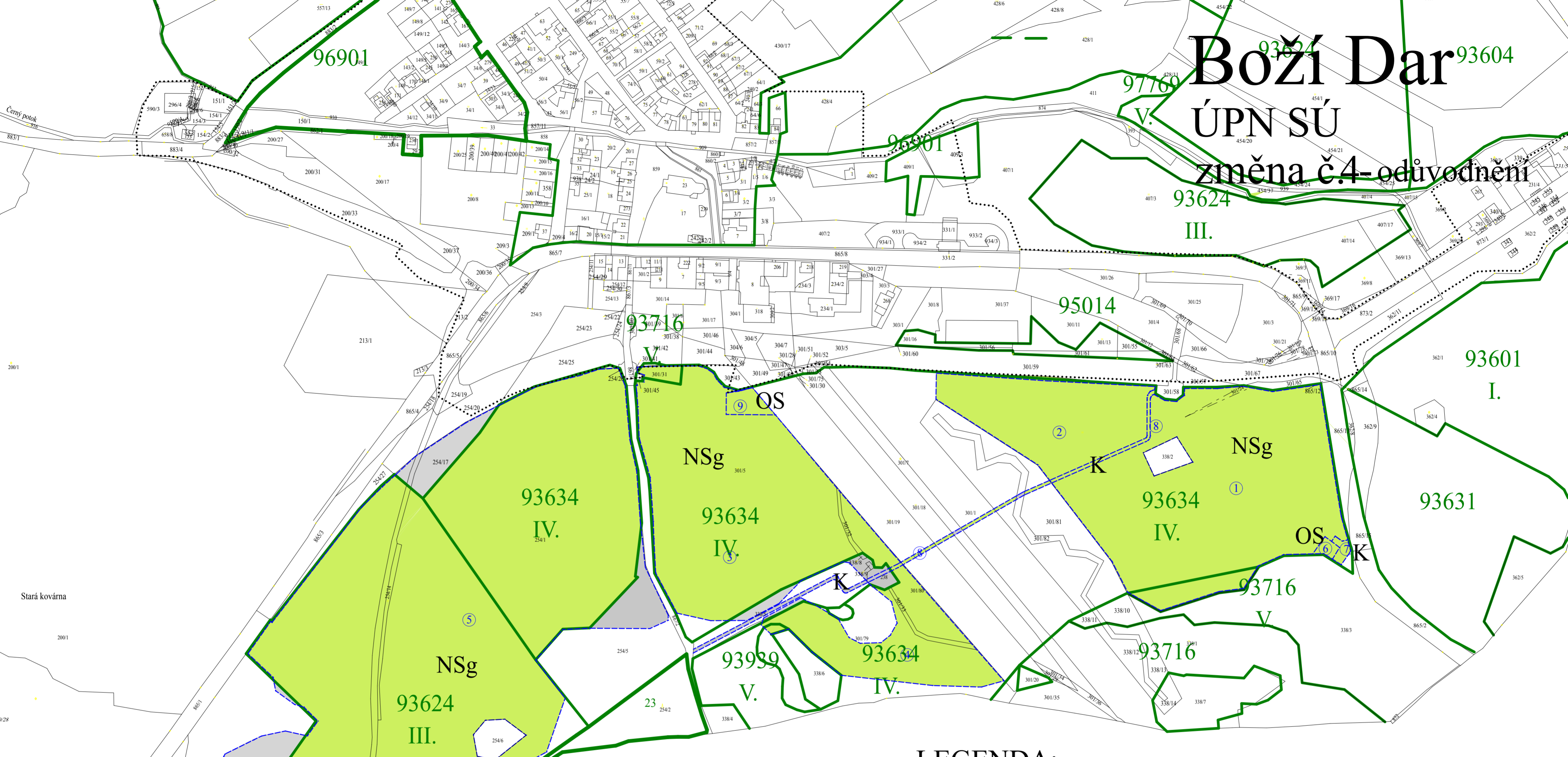






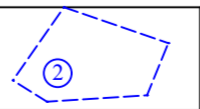
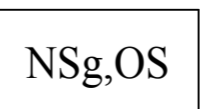
Boží Dar

ÚPN SÚ

změna č.4-odůvodnění



LEGENDA:

-  hranice zastavěného území k 1.8.2003
-  předpokládaný zábor TTP
-  předpokládaný zábor ostatní půdy
-  BPEJ, třída ochrany
-  lokality předpokládaného záboru
-  funkční náplň smíšené nezastavěné území golfo občanská vybavenost sportu

paré č. 1

ÚPN SÚ změna č. 4 odůvodnění **BOŽÍ DAR**

zhotovitel: Ing.arch.Ivan Štros IČO 1240 3725

výkres předpokládaných měřítko: 1 : 2 500

záborů půdního fondu datum: květen 2007

objednatel: MÚ Boží Dar

pořizovatel: MÚ Ostrov

číslo výkresu: 3