
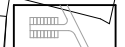





LEGENDA:

-  státní hranice
-  hranice zastavěného území k 1.8.2003
-  hranice katastrů, hranice správního území
-  řešené území
-  poddolovaná území
-  vlek navržený území

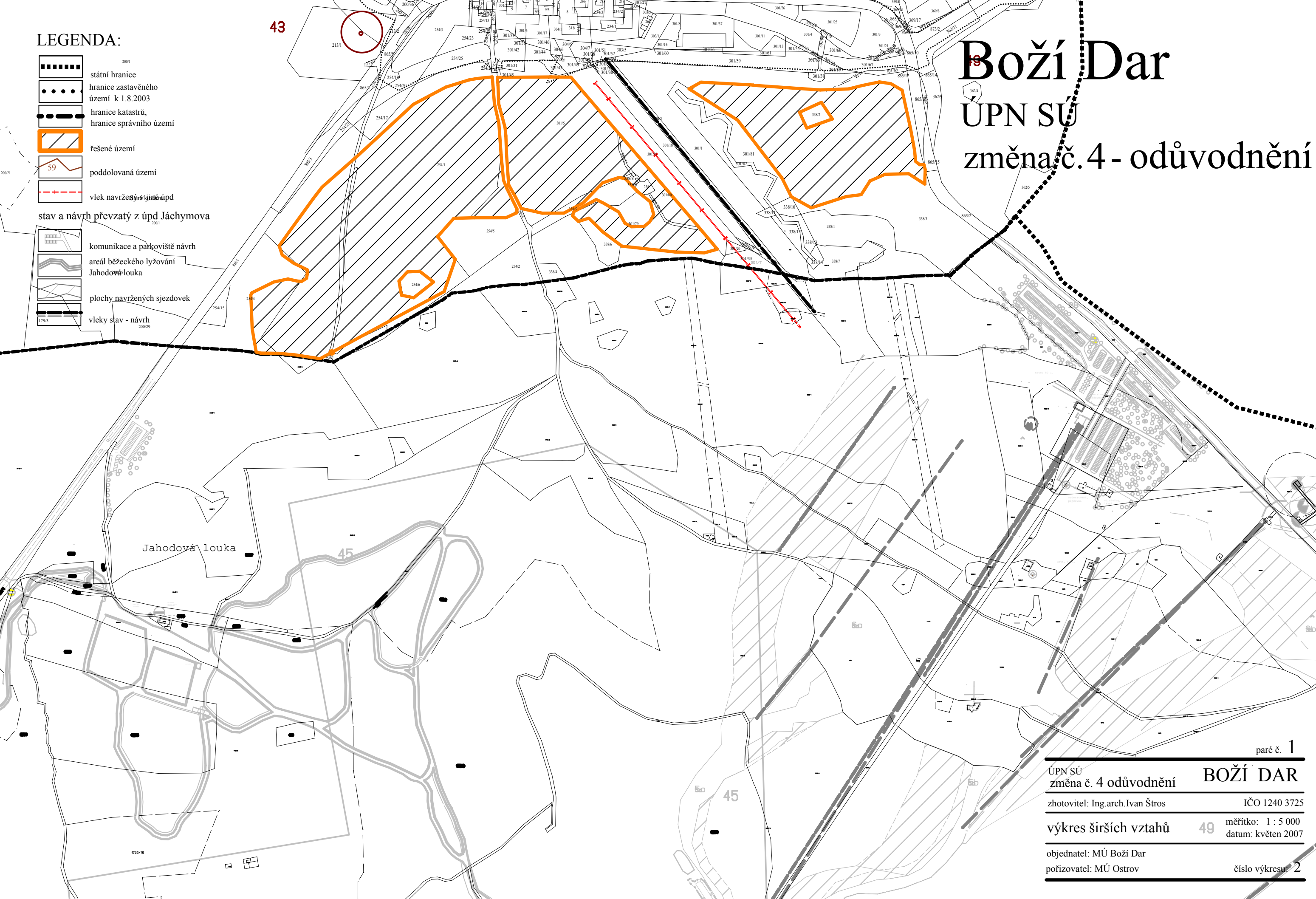
stav a návrh převzatý z úpd Jáchymova

-  komunikace a parkoviště návrh
-  areál běžeckého lyžování Jahodová louka
-  plochy navržených sjezdovek
-  vleky stav - návrh

Boží Dar

ÚPN SÚ

změna č.4 - odůvodnění



Jahodová louka

paré č. 1

ÚPN SÚ
změna č. 4 odůvodnění

BOŽÍ DAR

zhotovitel: Ing.arch.Ivan Štros

IČO 1240 3725

výkres širších vztahů

49 měřítko: 1 : 5 000
datum: květen 2007

objednatel: MÚ Boží Dar

pořizovatel: MÚ Ostrov

číslo výkresu: 2