

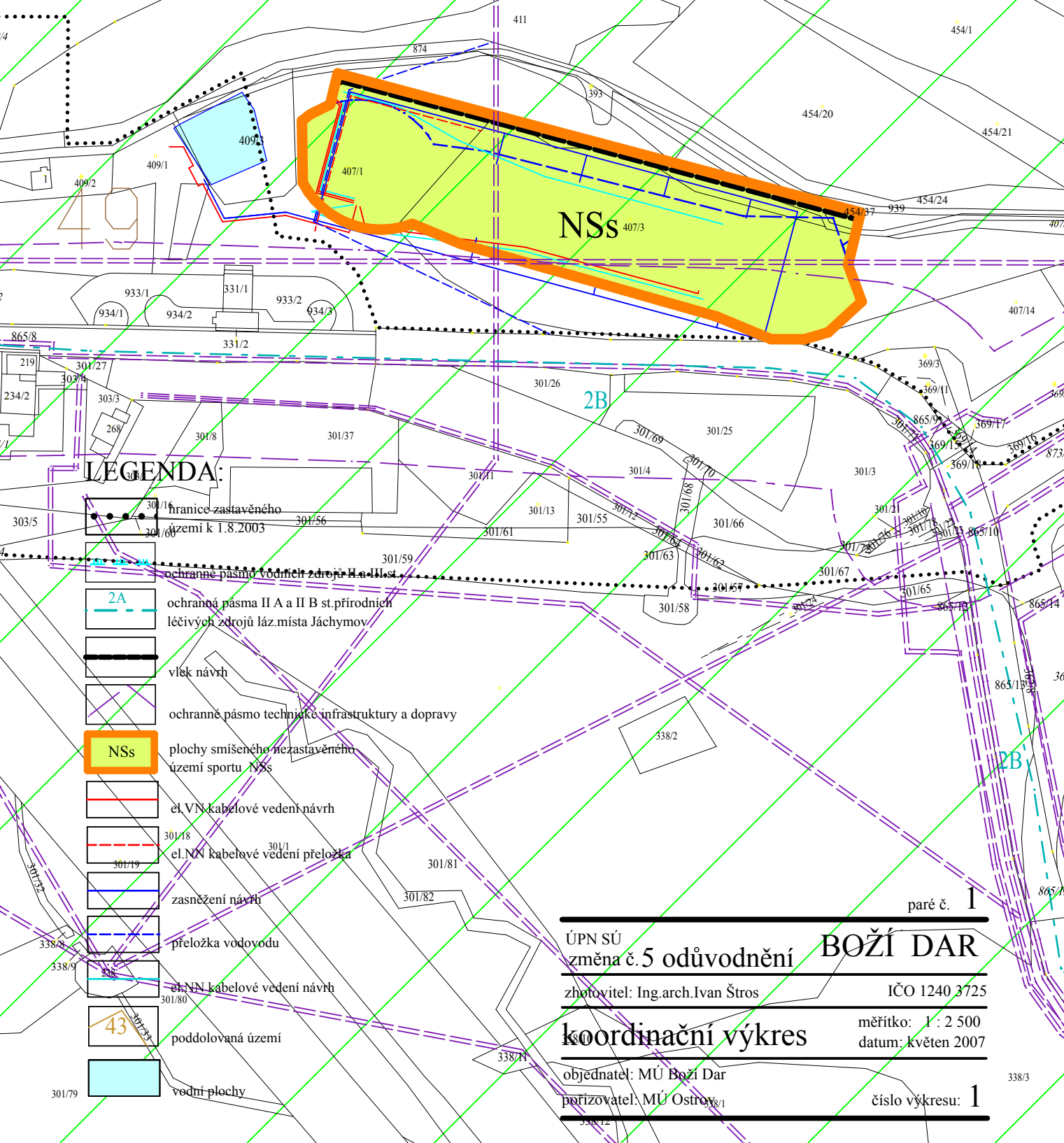
Dar

49















Boží Dar

ÚPN SÚ

změna č. 5 - odůvodnění



LEGENDA:

-  hranice zastavěného území k 1.8.2003
-  ochranné pásmo vodních zdrojů II a III st.
-  2A ochranná pásma II A a II B st. přírodních léčivých zdrojů láz. místa Jáchymov
-  vlek návrh
-  ochranné pásmo technické infrastruktury a dopravy
-  NSS plochy smíšeného nezastavěného území sportu NSS
-  el.VN kabelové vedení návrh
-  301/18 el.MN kabelové vedení přeložka
-  301/19
-  zasněžení návrh
-  přeložka vodovodu
-  el.MN kabelové vedení návrh
-  43 poddolovaná území
-  vodní plochy

paré č. 1

ÚPN SÚ změna č. 5 odůvodnění **BOŽÍ DAR**

zhotovitel: Ing. arch. Ivan Štros IČO 1240 3725

koordináčnı́ výkres měřítko: 1 : 2 500 datum: květen 2007

objednatel: MÚ Boží Dar pořizovatel: MÚ Ostrov číslo výkresu: 1