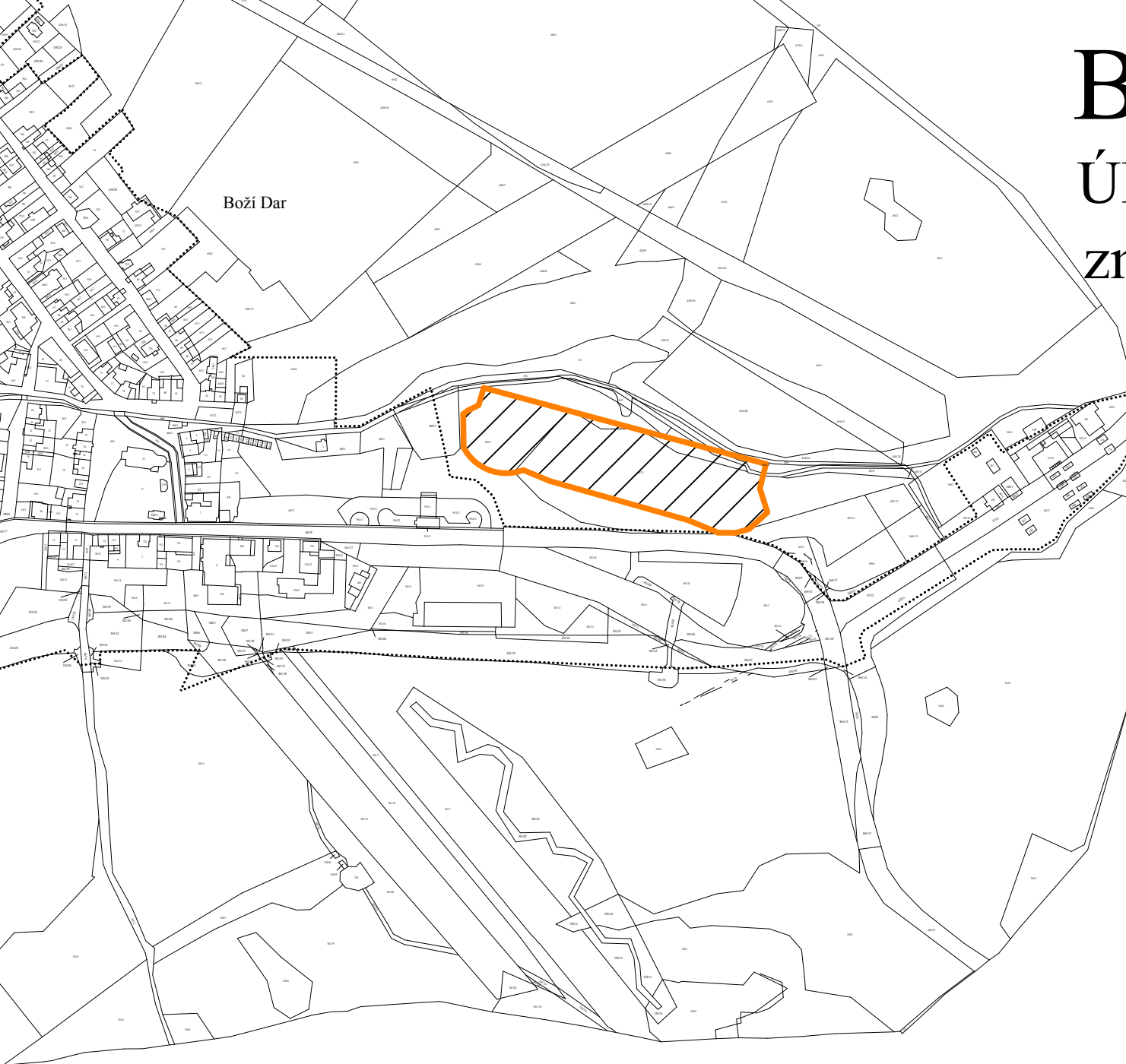


# Boží Dar




## ÚPN SÚ

### změna č.5 - NÁVRH



Boží Dar

#### LEGENDA:

-  hranice zastavěného území k 1.8.2003
-  hranice zastavitelné plochy
-  hranice řešeného území

paré č. 4

ÚPN SÚ  
změna č. 5 - NÁVRH

BOŽÍ DAR

zhotovitel: Ing.arch.Ivan Štros

IČO 1240 3725

výkres základního

měřítko: 1 : 2 500

členění území

datum: květen 2007

objednatel: MÚ Boží Dar

pořizovatel: MÚ Ostrov

číslo výkresu: 1