





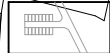
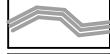
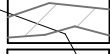



LEGENDA:

-  státní hranice
-  hranice zastavěného území k 1.8.2003
-  hranice katastrů, hranice správního území
-  řešené území
-  poddolovaná území
-  vlek navržený v úpdu

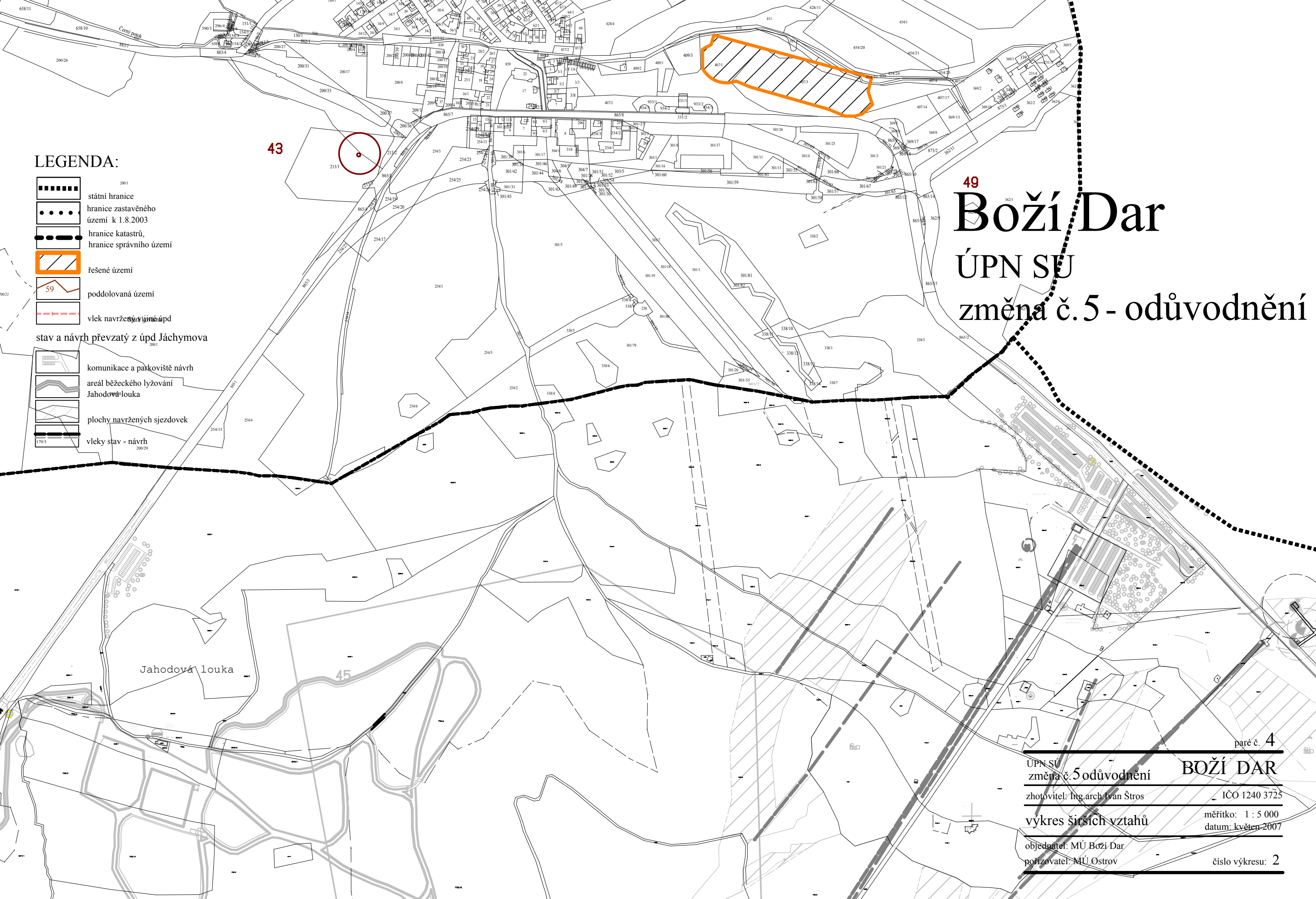
stav a návrh převzatý z úpd Jáchymova

-  komunikace a parkoviště návrh
-  areál běžeckého lyžování Jahodová louka
-  plochy navržených sjezdovek
-  vleky stav - návrh

49 Boží Dar

ÚPN SU

změna č.5 - odůvodnění



Jahodová louka

45

paré č. 4

ÚPN SU
změna č.5 odůvodnění **BOŽÍ DAR**

zhotovitel: Ing. arch. Ivan Štros IČO 1240 3725

vykres širších vztahů měřítko: 1 : 5 000
datum: květen 2007

objednatel: MÚ Boží Dar
pořizovatel: MÚ Ostrov číslo výkresu: 2