








Regulační plán rozvojových ploch

Boží Dar

změna č.1

NÁVRH

LEGENDA

-  nové komunikace
-  parcelní čáry
-  regulační čáry
-  parkoviště
-  pěší komunikace
-  hřiště
-  změnou nedotčené prvky regulačního plánu

charakteristika plochy

podlažnost

hustota zastavěné plochy

hustota podlažní plochy

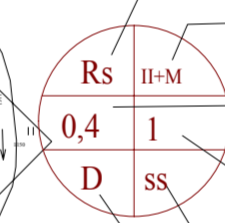
způsob zastřešení

způsob zastavění pozemku

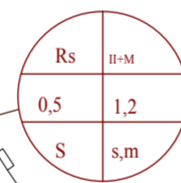
sedlová střecha

skupinová, řadová zástavba

plochy rekreace smíšené



Boží Dar



paré č. 1

Regulační plán rozvojových ploch
změna č.1 **NÁVRH** **Boží Dar**

projektant: Ing. arch. Ivan Štros

IČO: 1240 3725

specializace:

Hlavní výkres

měřítko: 1 : 1 500

datum: říjen 2010

objednatel: MÚ Boží Dar

pořizovatel: OÚ Ostrov

číslo výkresu: **N1**