

**LEGENDA:**

- stávající objekty
- hranice současně zastavěného území k 1.8.2002
- hranice zastavitelného území - návrh
- ochranné pásmo děrořivých a techn. infrastruktury
- hranice jednotlivých funkcí
- ochranné pásmo II B stupně příř. léčivých zdrojů lázeňského místa Jachymov
- Blatenský příkop
- hranice parcel
- pozemku RD - návrh
- komunikace - návrh
- parkoviště návrh
- Bv zóna bydlení venkovského
- Sn zóna smíšené rekreace
- Vz zemědělská výroba
- regulace čáry
- regulace čáry pro hřiště a sjezdovky
- hranice makrořadu
- VE větrné elektrárny
- vysoká zeleň - návrh
- vysoká zeleň stáv. - hodnotné stromy
- hranice ochr. pásma lesa
- vodní nádrž - návrh
- transformační stanice
- čistírna odpad. vod
- zástavka hromadné dopravy

**Regulační prvky**

- způsob funkčního využití
- počet podlaží
- hustota zastavěné plochy
- hustota podlažní plochy
- způsob zastřešení
- způsob zastavení pozemku
- způsob zástavby
- I izolované
- S skupinové
- D dvojdomek
- Způsob zastřešení
- s sedlová střecha
- Počet podlaží
- II jako nejvyšší hranice
- II-III jako min. a max.
- II+P s podkrovím

paré č. 1

**RYZOVNA**

regulační plán čistištnis

autor: ing.arch. Ivan Štros

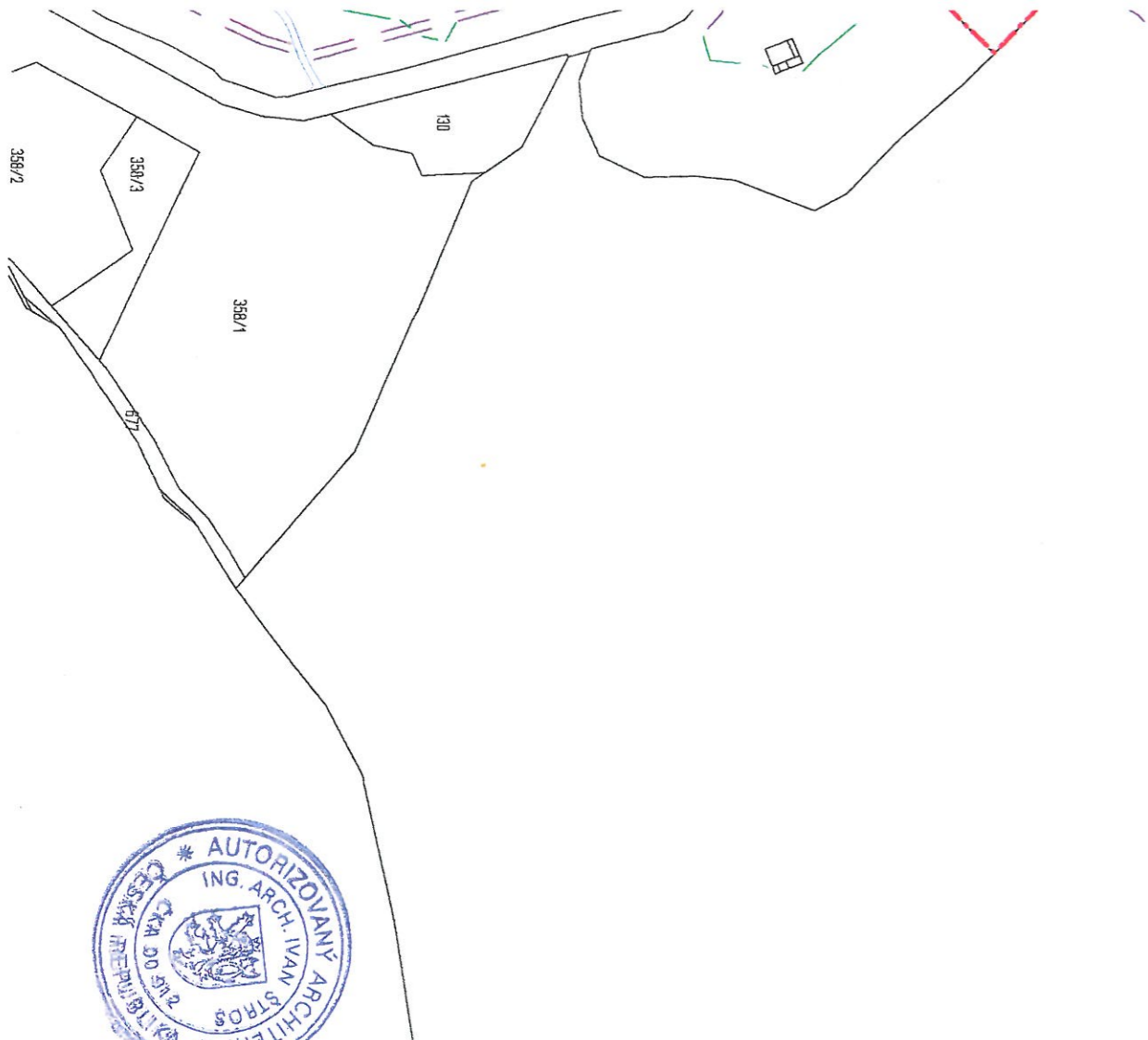
specializace:

**HLAVNÍ VÝKRES**

pořizovatel: Obec Boží Dar číslo výkresu: 10

měřítka: 1:3 000

datum: září 2003



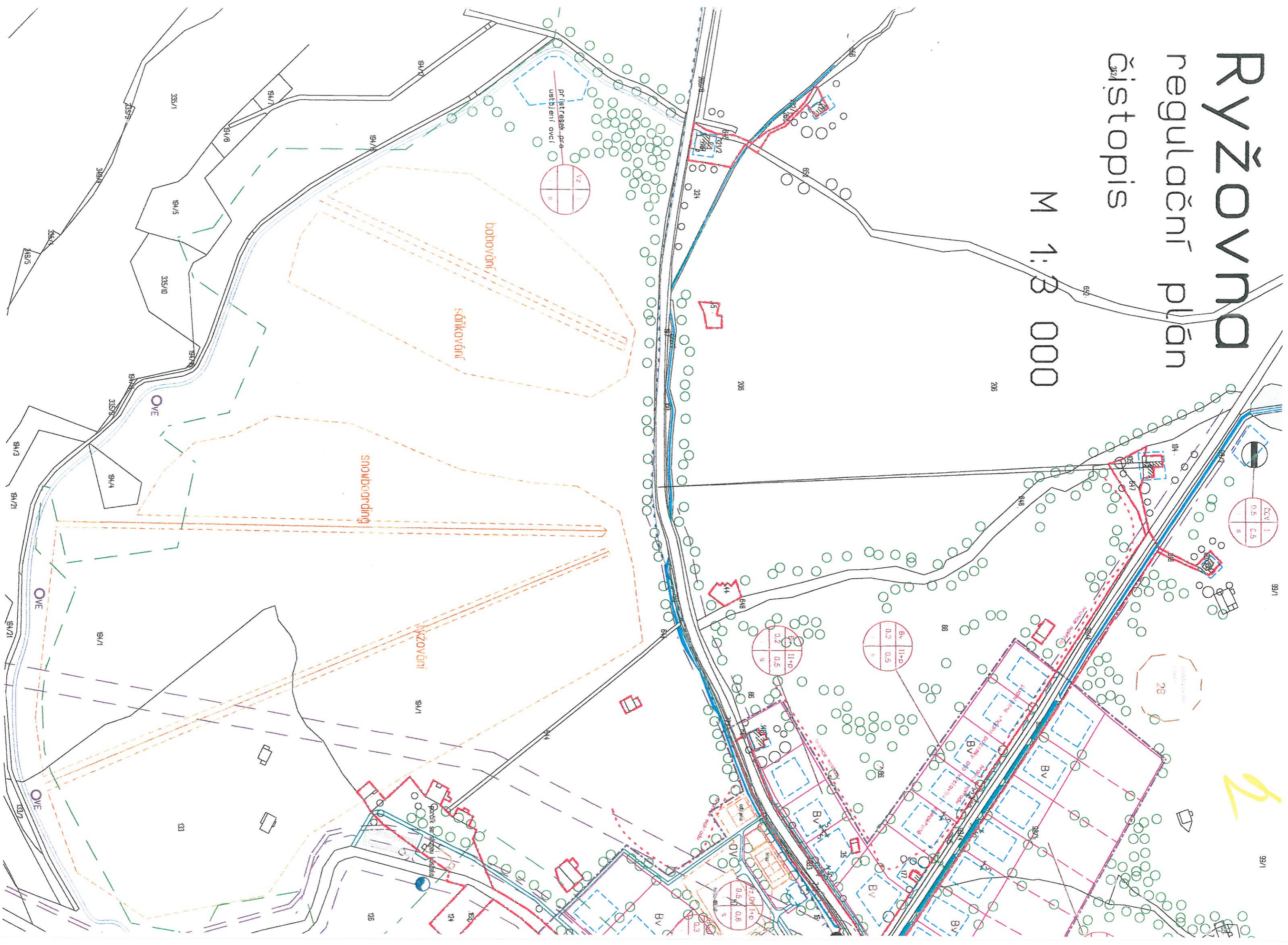


# Ryžovna

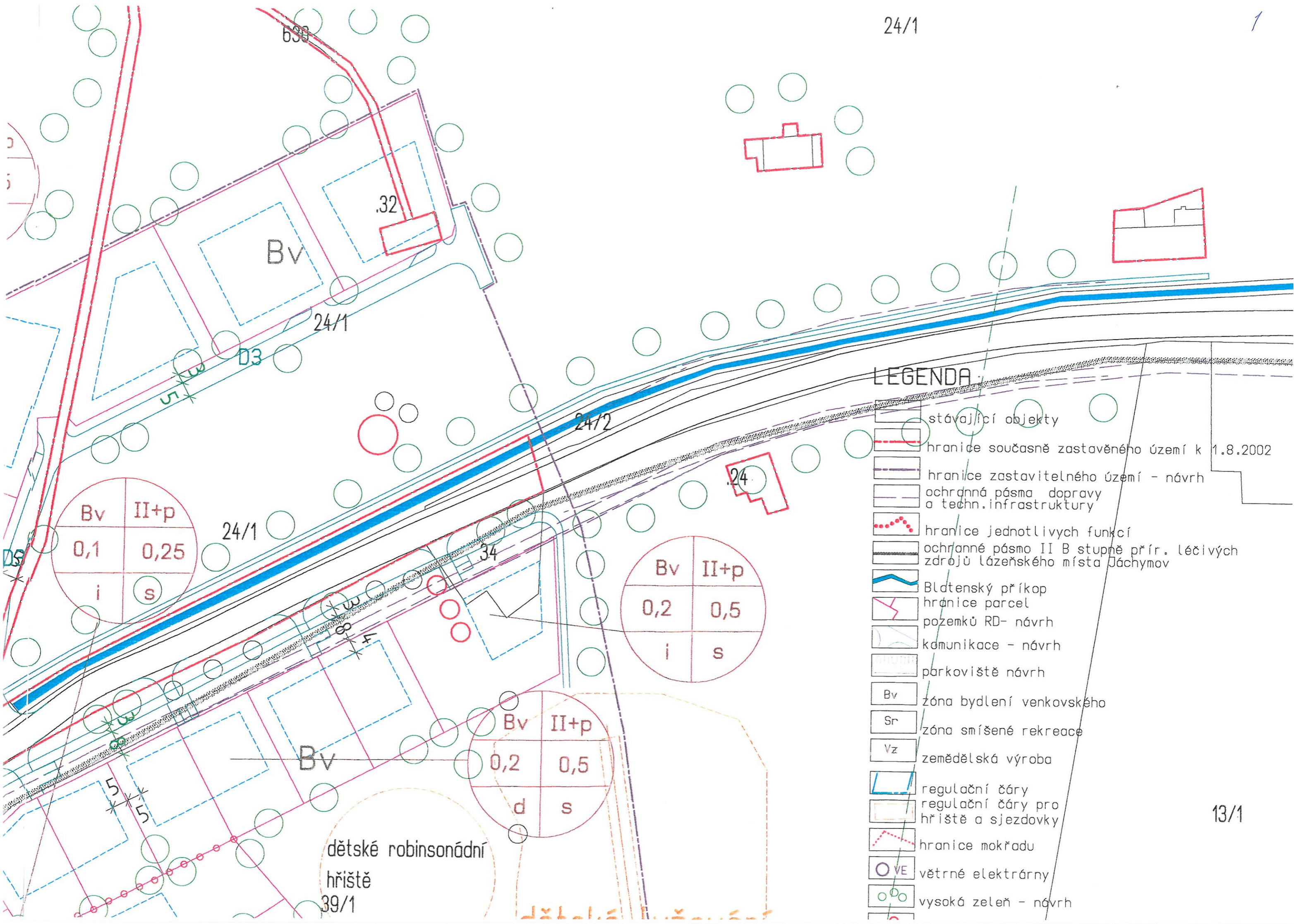
## regulační plán

### čistopis




















M 1:3 000







### LEGENDA:

-  stávající objekty
-  hranice současně zastavěného území k 1.8.2002
-  hranice zastavitelného území - návrh
-  ochranná pásma dopravy a techn. infrastruktury
-  hranice jednotlivých funkcí
-  ochranné pásmo II B stupně přír. léčivých zdrojů lázeňského místa Jáchymov
-  Blatenský příkop
-  hranice parcel
-  pozemků RD- návrh
-  komunikace - návrh
-  parkoviště návrh
-  Bv zóna bydlení venkovského
-  Sr zóna smíšené rekreace
-  Vz zemědělská výroba
-  regulační čáry
-  regulační čáry pro hřiště a sjezdovky
-  hranice mokřadu
-  VE větrné elektrárny
-  vysoká zezeň - návrh

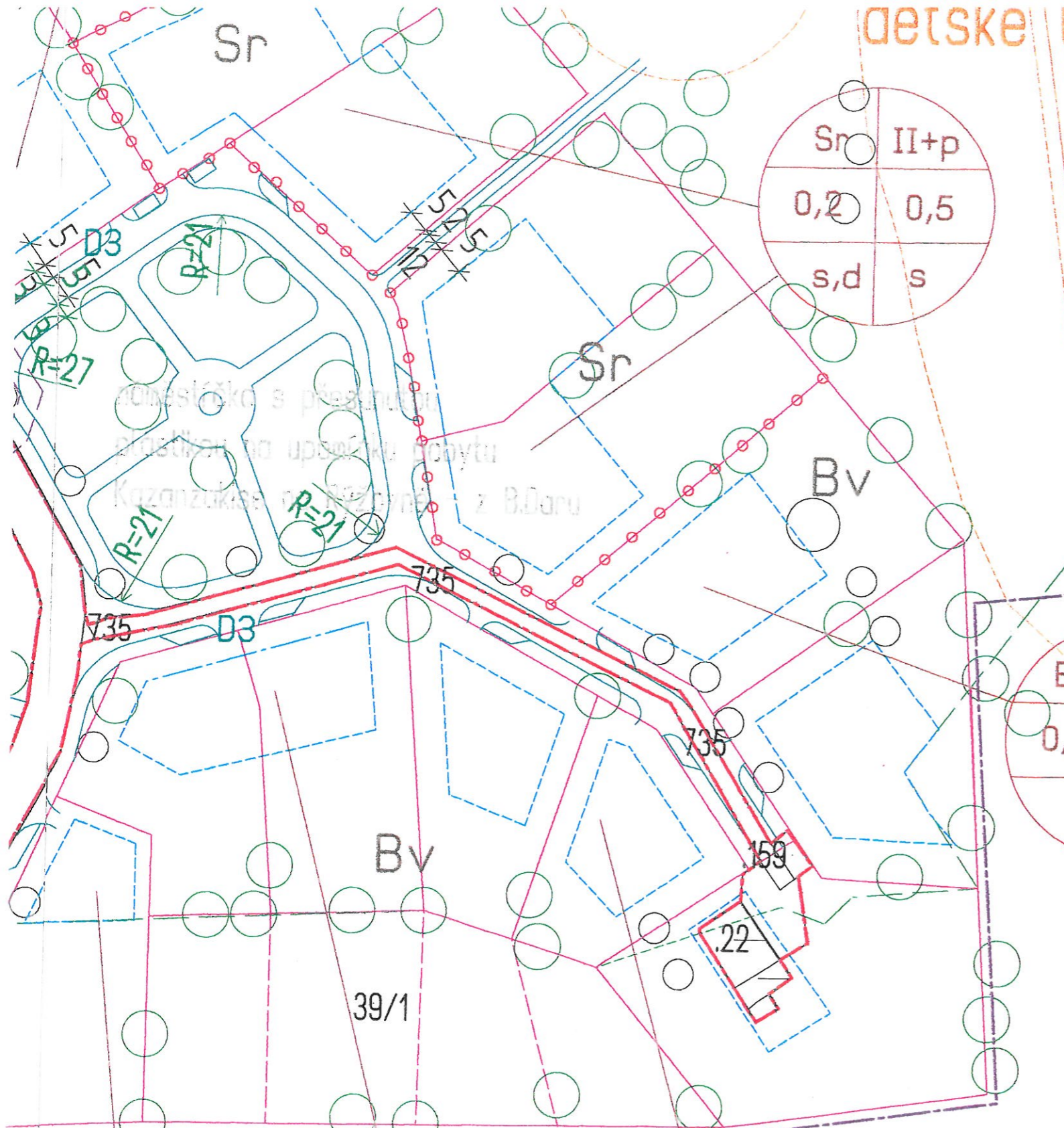
dětské robinsonádní  
hřiště  
39/1

Bv	II+p
0,1	0,25
i	s

Bv	II+p
0,2	0,5
i	s

Bv	II+p
0,2	0,5
d	s





regulační plán-čistopis

- vysoká zeleň stav - hodnotné stromy
- hranice ochr. pásma lesa
- vodní nádrž - návrh
- transformační stanice
- čistírna odpad. vod
- zastávka hromadné dopravy

2

Regulační prvky

- způsob funkčního využití
- počet podlaží
- hustota zastavěné plochy
- hustota podlažní plochy
- způsob zastřešení
- způsob zastavění pozemku

Způsob zástavby

- I izolovaná
- S skupinová
- D dvojdomek

Způsob zastřešení

- s sedlová střecha

Počet podlaží

- II jako nejvyšší hranice
- II-III jako min. a max.
- II+p s podkrovím



paré č. 1

regulační plán-čistopis **Ryžovna**

autor. ing. arch. Ivan Štros IČO: 1240 3725

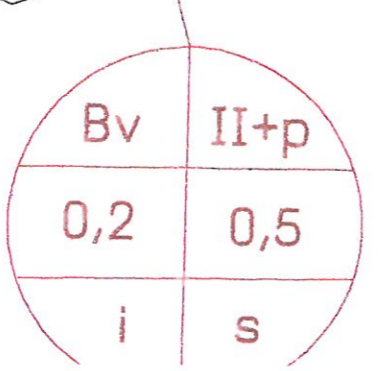
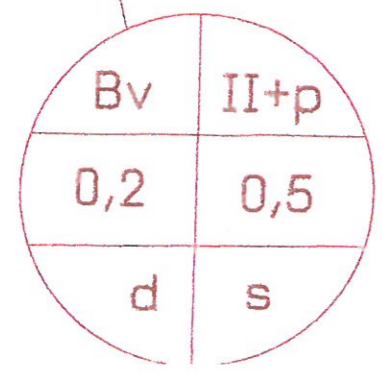
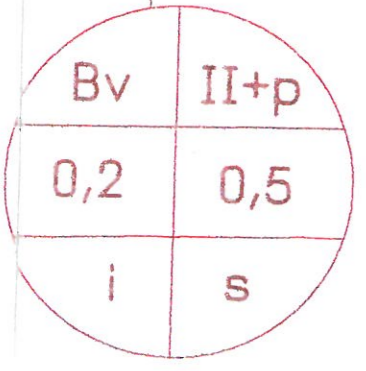
specializace:

hlavní výkres

pořizovatel: Obec Boží Dar

měřítko: 1: 1000  
datum: září 2003

číslo výkresu: 1b






aktivní pohled na Ryzovnu



porizovatel: Obec Ryz. Dář.  
perspektivní pohled  
autor: Ing. arch. Ivo Štrougal  
regulační plán-ústředí Ryzovna  
pore č. 1





perspektivní pohled na Ryzovnu



porizovat obec Boz Dar  
perspektivní pohled  
speciální  
autor. ing. arch. Ivo Štrom  
regulční plán-úpis RYZOVNA

paré d.

3



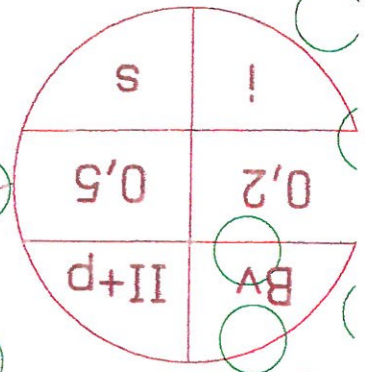
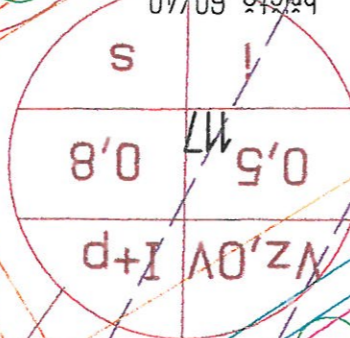
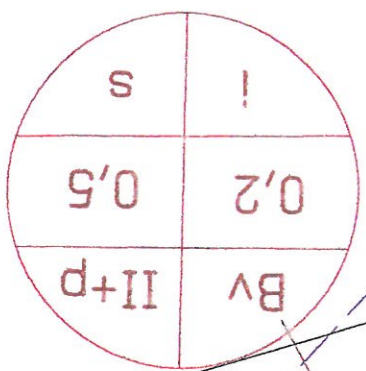
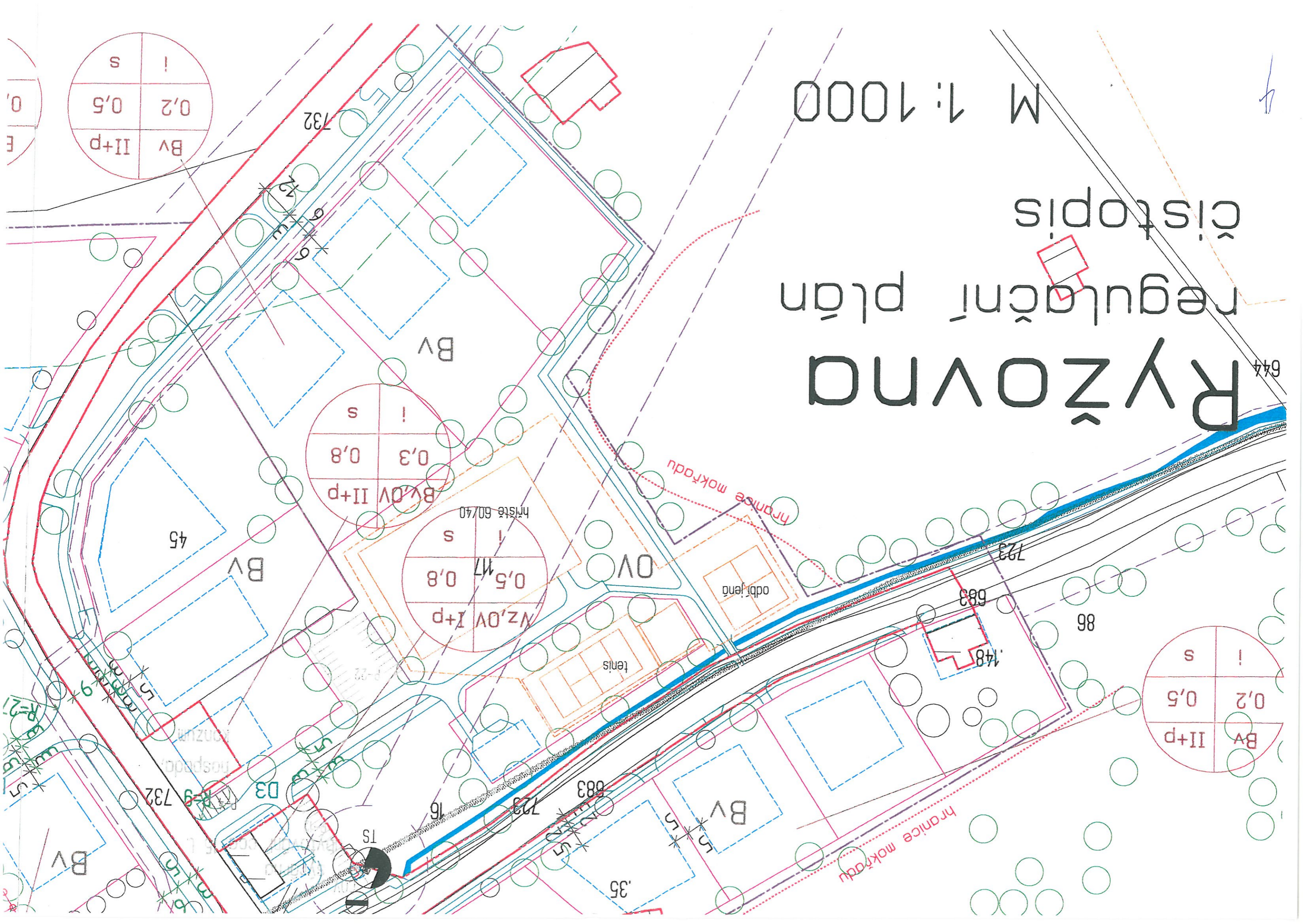


# RYZOVNA

## regulační plán

čistopis

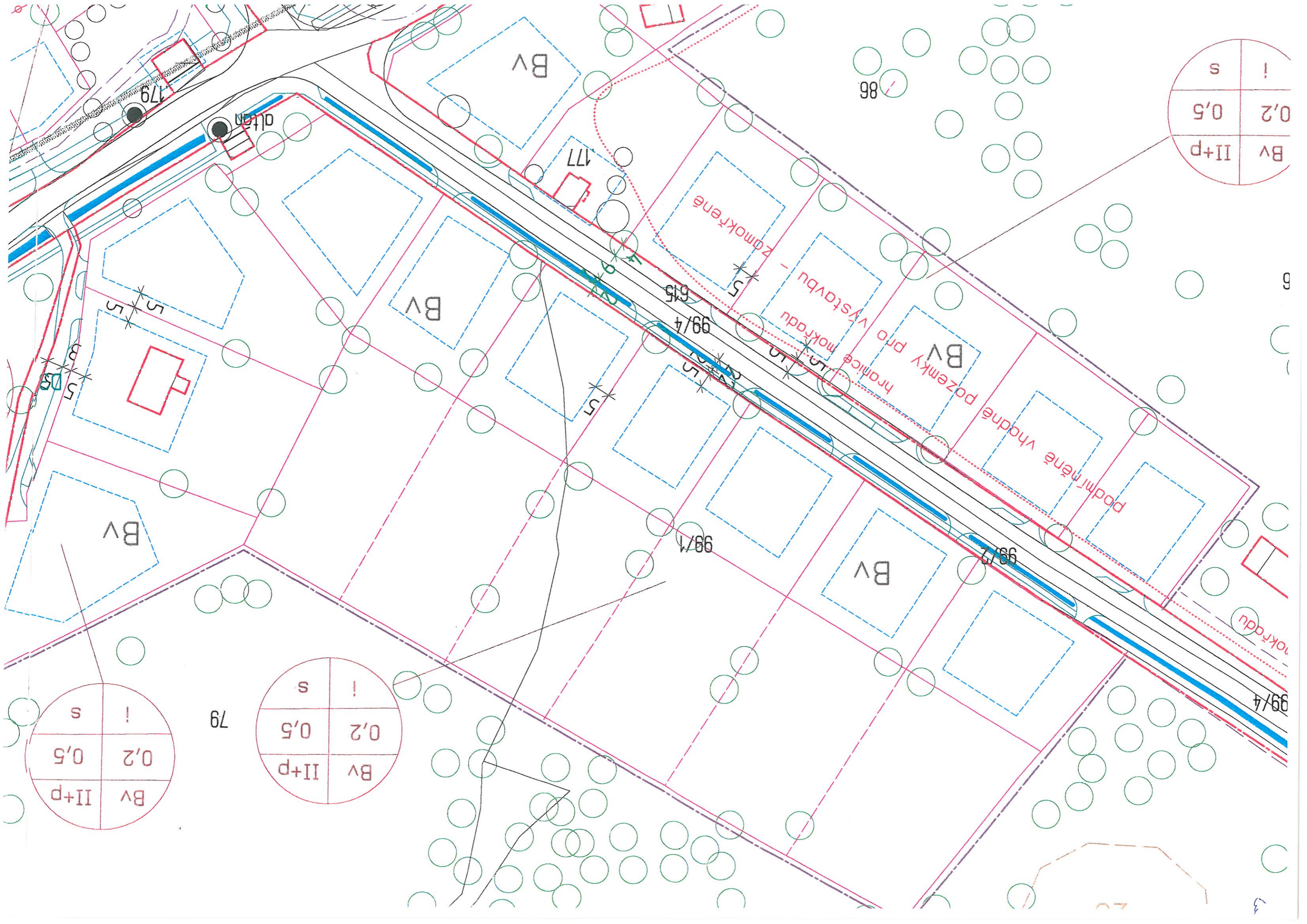
M 1:1000



644











paré č. 1

regulační plán-účistopis **RYZOVNA**

autor, Ing. arch. Ivan Štros *Ivan Štros*  
 specializace  
 měřítka 1:  
 datum září 2003  
 číslo výkresu **8**



prostorové vztahy

porizovatel Obec Boží Dar



# Ryžovna

regulační plán  
čistopis

M 1:2 000

