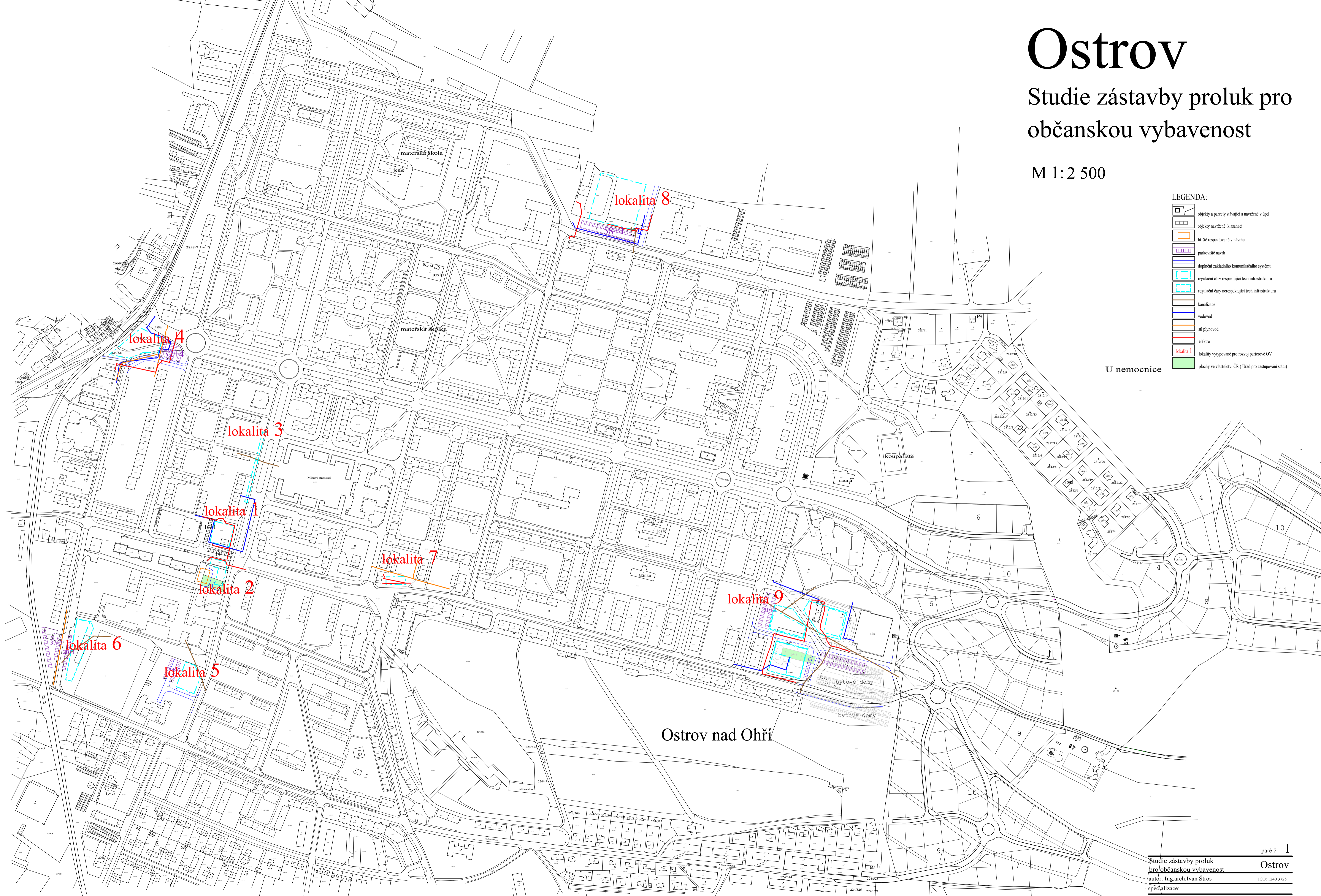















Ostrov

Studie zástavby proluk pro občanskou vybavenost

M 1:2 500



LEGENDA:

-  objekty a parcely stávající a navržené v úpd
-  objekty navržené k asanaci
-  hršš respektované v návrhu
-  parkovišš návrh
-  doplnění základního komunikačního systému
-  regulační čáry respektující tech infrastrukturu
-  regulační čáry nerespektující tech infrastrukturu
-  kanalizace
-  vodovod
-  síl plynovod
-  elektro
-  lokality vyvípané pro rozvoj parterové OV
-  plochy ve vlastnictví ČR (Úřad pro zastupování státu)

U nemocnice

Ostrov nad Ohří