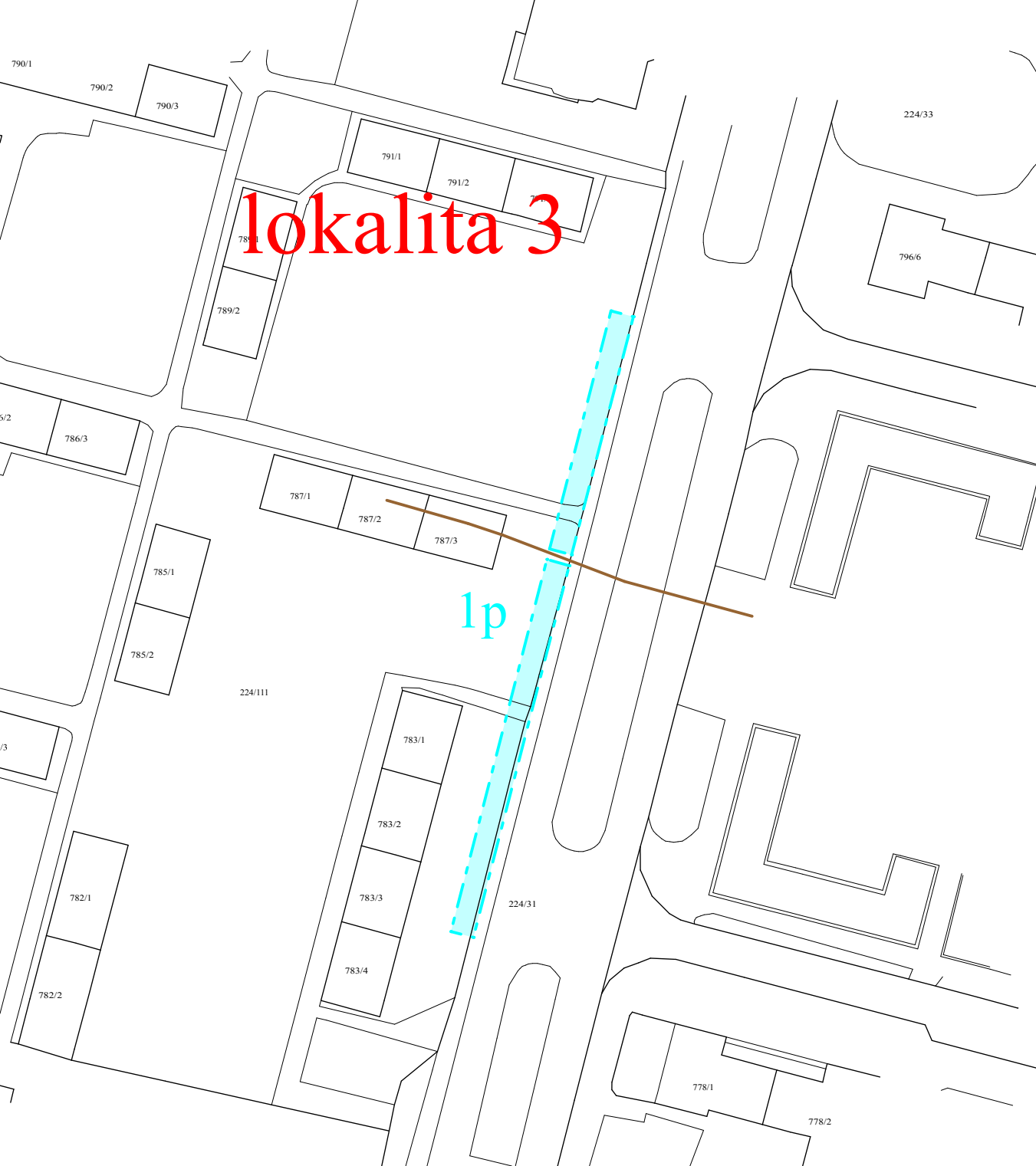














# Ostrov

## Studie zástavby proluk pro občanskou vybavenost

M 1 : 1 000



### LEGENDA:

-  objekty a parcely stávající a navržené v úpd
  -  objekty navržené k asanaci
  -  hřiště respektované v návrhu
  -  parkoviště návrh
  -  doplnění základního komunikačního systému
  -  regulační čáry respektující tech.infrastrukturu
  -  regulační čáry nerespektující tech.infrastrukturu
  -  kanalizace
  -  vodovod
  -  stl plynovod
  -  elektro
  -  lokalita 1
- lokality výtýpané pro rozvoj OV

paré č. 1

Studie zástavby proluk  
pro občanskou vybavenost

Ostrov

autor: Ing.arch.Ivan Štros

IČO: 1240 3725

specializace:

regulační výkres  
lokalita 3

měřítko: 1 : 1 000

datum: leden 2009

pořizovatel: OÚ Ostrov

číslo výkresu: 4.3