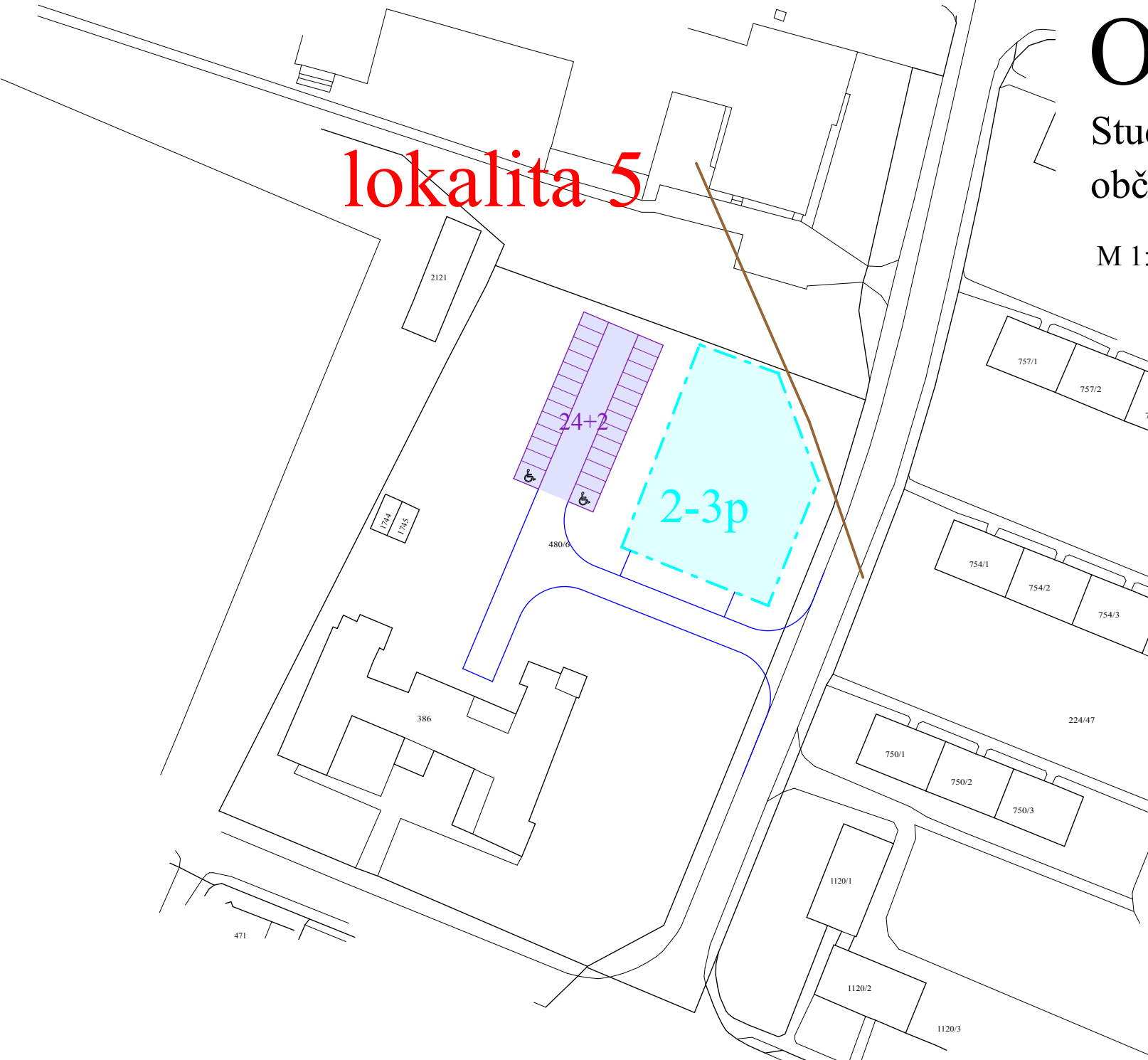


Ostrov














Studie zástavby proluk pro občanskou vybavenost

M 1: 1 000

lokality 5



LEGENDA:

-  objekty a parcely stávající a navržené v úpd
-  objekty navržené k asanaci
-  hřiště respektované v návrhu
-  parkoviště návrh
-  doplnění základního komunikačního systému
-  regulační čáry respektující tech.infrastrukturu
-  plochy zástavby s regulací podlažnosti
-  regulační čáry nerespektující tech.infrastrukturu
-  kanalizace
-  vodovod
-  stl plynovod
-  elektro
-  lokality vytypované pro rozvoj OV

paré č. 1

Studie zástavby proluk
pro občanskou vybavenost

Ostrov

autor: Ing.arch.Ivan Štros

IČO: 1240 3725

specializace:

regulační výkres
lokality 5

měřítko: 1 : 1 000

datum: leden 2009

pořizovatel: OÚ Ostrov

číslo výkresu: 4.5