






Ostrov

12 - Vd ul. Jáchymovská

územní studie



LEGENDA:

-  hranice řešeného území
-  hranice navrhovaného areálu
-  zastavitelná plocha areálu
-  nezastavitelná plocha areálu
-  dopravní napojení
-  záplavové území Q100
-  aktivní zóna záplavového území



paré č. 1

územní studie
 12 - Vd ul. Jáchymovská **OSTROV**
 projektant: Ing. arch. Ivan Štros IČO 1240 3725
varianat č.2 měřítko: 1 : 5 00
 areálové plochy datum: leden 2008
 objednatel: MÚ Ostrov číslo výkresu: 4