

















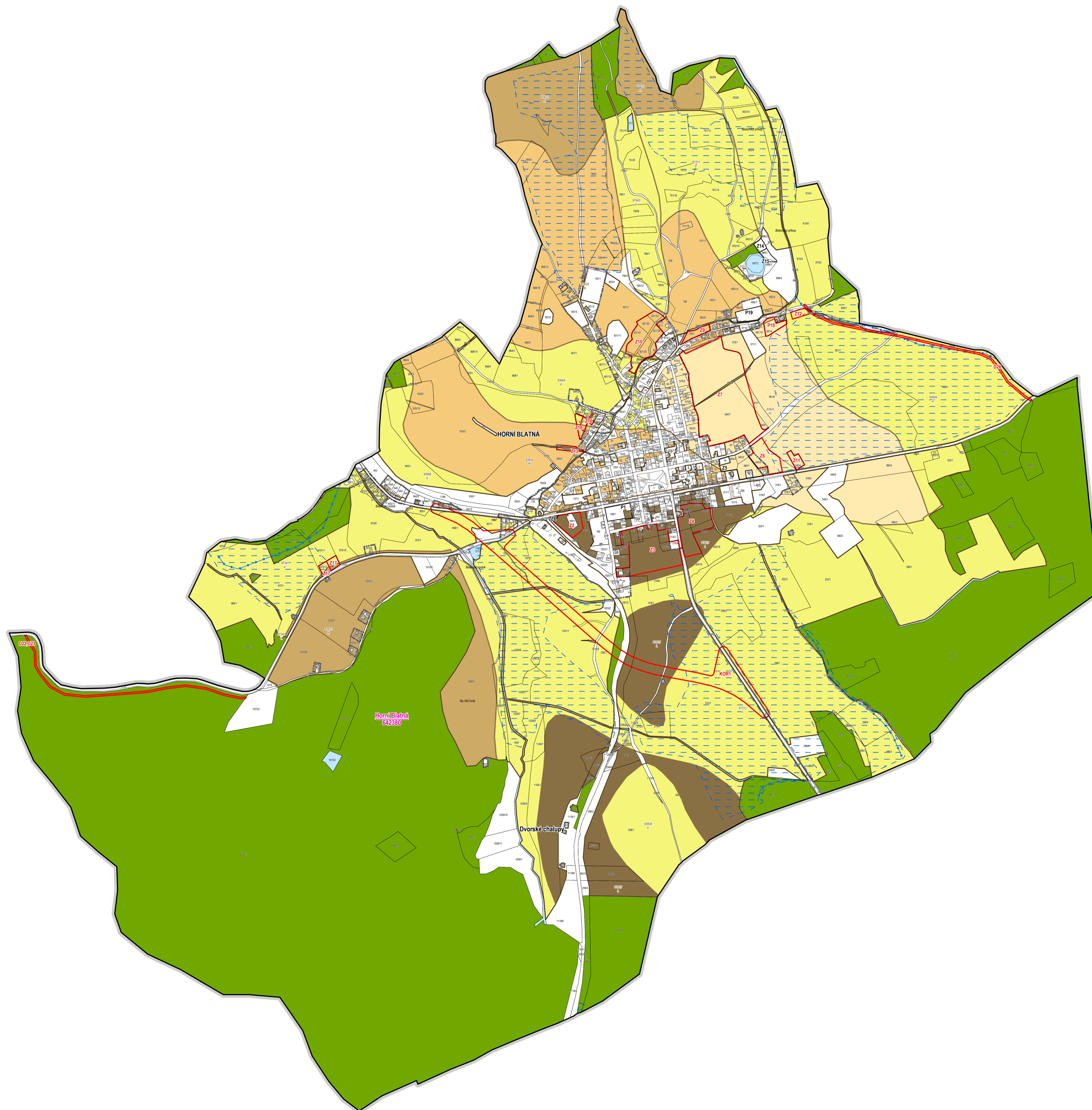


LEGENDA:

-  hranice řešeného území
-  hranice katastru
-  hranice parcel
-  zastavěné území k XI / 2017
-  plochy se záboru zemědělského půdního fondu
-  plochy bez záboru
-  opatření proti vodní erozi
-  investice do půdy (plošné odvodnění)
-  hranice BPEJ
-  zemědělská půda s třídou ochrany I.
-  zemědělská půda s třídou ochrany II.
-  zemědělská půda s třídou ochrany III.
-  zemědělská půda s třídou ochrany IV.
-  zemědělská půda s třídou ochrany V.
-  lesní pozemek
-  vodní plocha
-  zastavěná plocha a nádvoří
-  ostatní plocha



- ZASTAVITELNÉ A PŘESTAVBOVÉ PLOCHY**
- P1(PV) parkoviště a plocha kultury centru (D-17)
 - Z2(SM) nová zástavba u nádraží
 - Z3(BV) rozvojová zóna jh
 - Z4(BV) rozvojová zóna jhovýchod
 - Z5(BV) zástavba ul. II. odboje
 - Z6(SR) zástavba ul. Komenského
 - Z7(BV) rozvojová zóna sever
 - Z8(DS) oprava křižení Nádražní-Hamerská (D-10)
 - Z9(PV) oprava ulice Havlíská
 - Z10(SR) zástavba za Blatenským přiklopem
 - Z11(DS) parkoviště ul. Komenského (D-16)
 - Z12(DS) parkoviště ul. Havlíská (D-15)
 - Z13(DS) parkoviště ul. Pošovní (D-16)
 - Z14(OS) parkoviště u koupaliště (D-14)
 - Z15(OS) sportoviště u koupaliště
 - Z16(SR-ZS) U Kapličky
 - Z17(SR-ZS) zástavba u Hamerské ul.
 - P18(RH) Pod Víši, Jámou
 - P19(SR) Imperiál

- KORIDORY**
- KOR1(D-S) D-20 přečlodka silnice II/221 v prostoru Horní Blatné (ZUR D.31)
 - KOR2(D-KLM) D-21 Krušnohorská lyžařská magistrála (ZUR D.30)

ÚZEMNÍ PLÁN HORNÍ BLATNÁ

Etapa: **NÁVRH ÚZEMNÍHO PLÁNU** Měřítko: **1:5000**

Název výstavby: **ZÁBORY ZPF** Číslo výstavby: **02**

Krit: Karlovarský OSTROV ČOP: OSTROV Rozměr: 1,00 Datum: XI / 2017

Objednavatel: **MěÚ Ostrov, Odbor rozvoje a územního plánování**
 Jáchymovská 1, 363 01 Ostrov

Zodpovědný projektant:
 Ing. arch. Jaroslav AUST
 autorizovaný architekt ČKA 04069
 T.605524615 E.aust@stoeckl.cz

Autorský kolektiv:
 odborná spolupráce:
 Ing. arch. Jaroslav AUST
 RNDr. Jan Křivanec
 Jiří Gregor
 Ing. Petr Němec
 Bc. Michal Pašava
 RNDr. Jan Křivanec

Atelier STOECKL s.r.o.
 nám. Krále Jiřího z Poděbrad 6, Cheb 35002
 T.35442635 E.atelier@stoeckl.cz
 IČO:02099624 DIČ:CZ02099624

