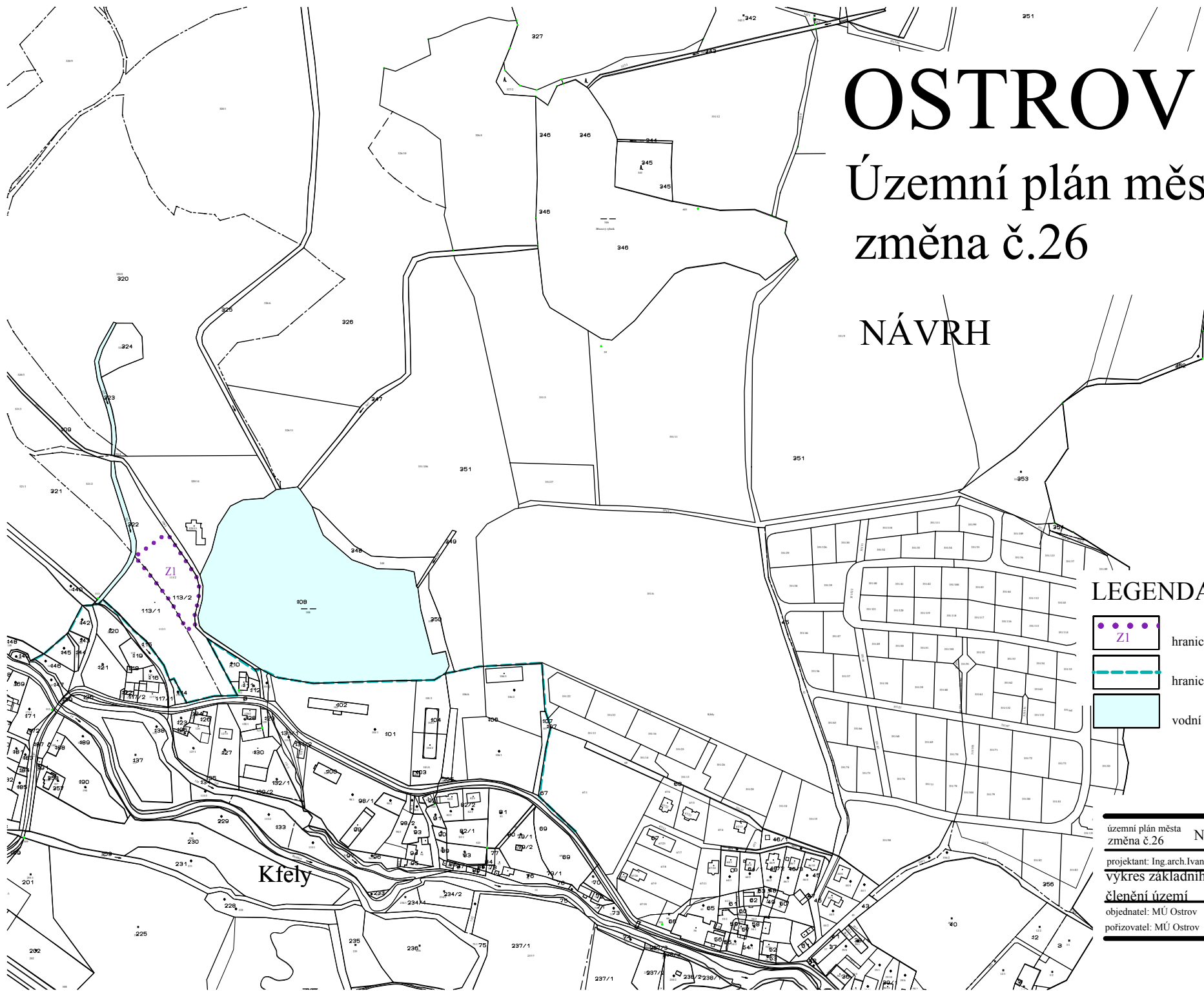


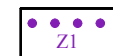
OSTROV

Územní plán města změna č.26

NÁVRH




LEGENDA:



Z1 hranice zastavitelné plochy



hranice zastavěného území k XI.2002



vodní plocha

paré č. **1**

územní plán města **NÁVRH OSTROV**
změna č.26

projektant: Ing.arch.Ivan Štros IČO 1240 3725

vykres základního měřítko: 1 : 5 000

členění území datum: květen 2009

objednatel: MÚ Ostrov

pořizovatel: MÚ Ostrov číslo výkresu: **N1**