

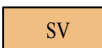






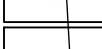
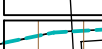



OSTROV

Územní plán města změna č.26

ODŮVODNĚNÍ

LEGENDA:

-  hranice zastavitelné plochy návrh
-  hranice zastavěného území k XI.2002
-  SV
smíšené území venkovské SV
-  plocha v úp označená jako bydlení stav
-  plocha v úp vymezená pro rozvoj bydlení
-  lokální biocentrum funkční
-  plocha v úp vymezená pro rozvoj SV smíšené venkovské území
-  vodní plocha a tok
-  rozšířený lokální biokoridor
-  VN stav
-  VN návrh
-  meliorace

paré č. 1

územní plán města změna č.26	ODŮVODNĚNÍ	OSTROV
projektant: Ing.arch.Ivan Štros		IČO 1240 3725
výkres širších vztahů		měřítko: 1 : 5 000 datum: květen 2009
objednatel: MÚ Ostrov		číslo výkresu: 02
pořizovatel: MÚ Ostrov		

