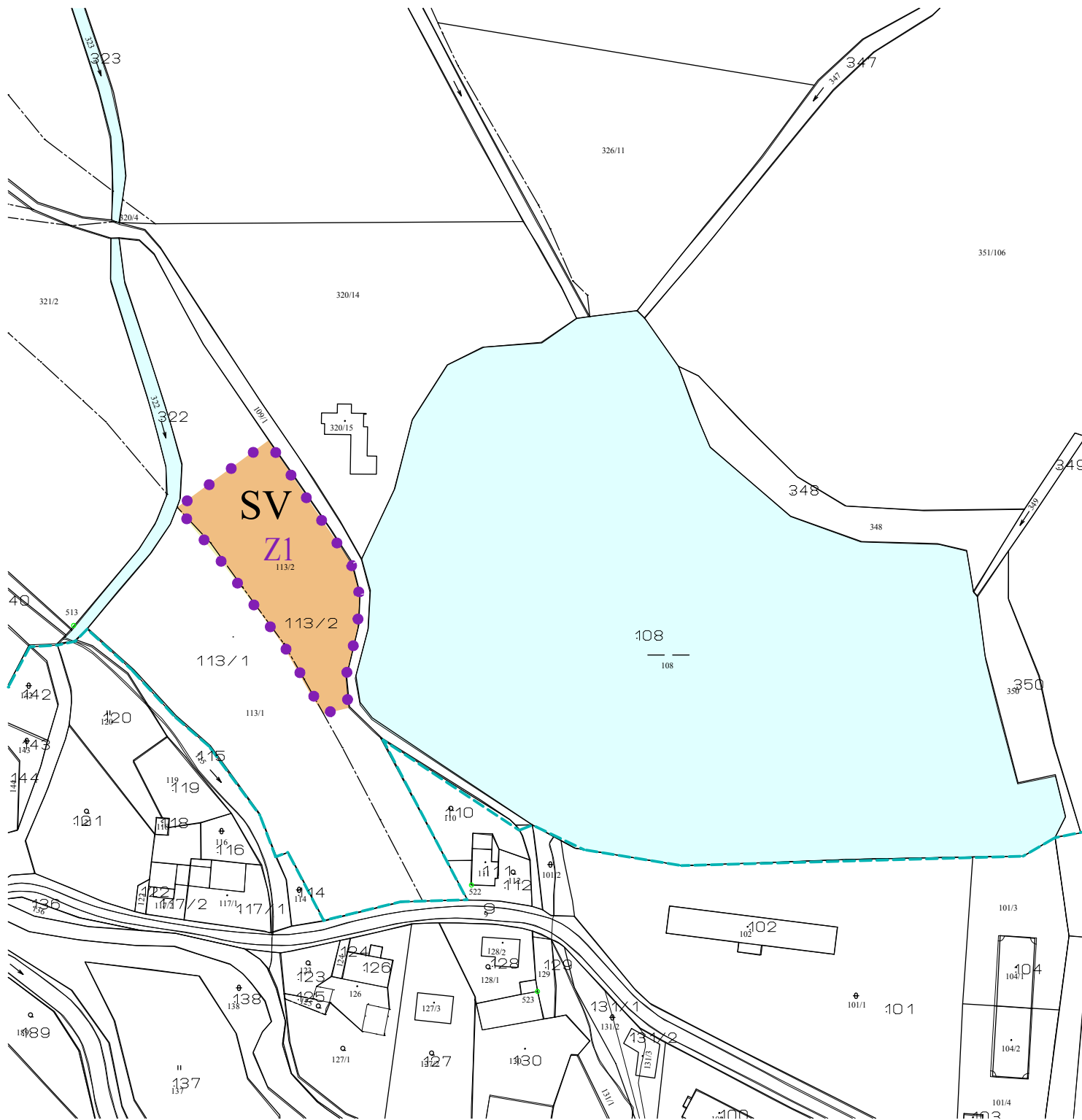




# OSTROV

## Územní plán města změna č.26

### NÁVRH



#### LEGENDA:

-  Z1 hranice zastavitelné plochy
-  hranice zastavěného území k XI.2002
-  SV území smíšené venkovské SV
-  vodní plocha

paré č. 1

územní plán města **NÁVRH OSTROV**  
změna č.26  
projektant: Ing.arch.Ivan Štros IČO 1240 3725  
**hlavní výkres** měřítko: 1 : 5 000  
datum: květen 2009  
objednatel: MÚ Ostrov  
pořizovatel: MÚ Ostrov číslo výkresu: **N2**