

OSTROV


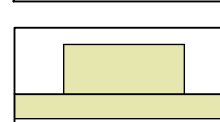
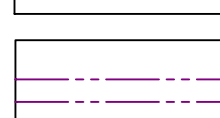
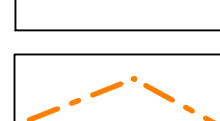



Jáchymovská ul.- vlečka

Změna č.5

ODŮVODNĚNÍ



LEGENDA:

-  návrh RP
-  společenské prostory
-  hřiště s posezeními a chodníky
-  ochranná pásma techn.infrastruktury
-  hranice městské památkové zóny
-  cyklostezka
-  stromy návrh

paré č. 1

Regulační plán části města **Změna č.5** **OSTROV**
Jáchymovská ul.- vlečka **ODŮVODNĚNÍ**

projektant: Ing.arch.Ivan Štros IČO 1240 3725

koordináční výkres měřítko: 1 : 1 000
datum: říjen 2009

pořizovatel: MÚ Ostrov číslo výkresu: 01
objednatel: MÚ Ostrov