

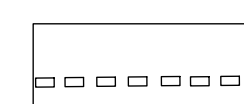


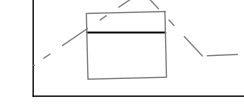










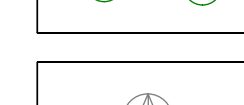
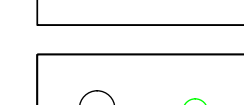


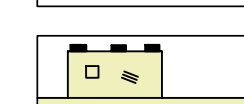
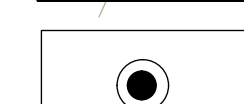

# OSTROV

Jáchymovská ul. - vlečka


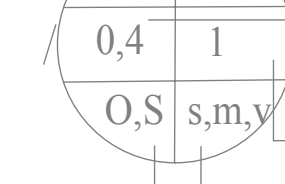
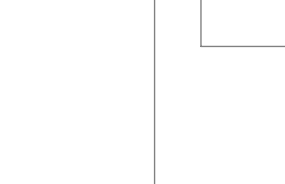


Změna č.5

## NÁVRH

## LEGENDA:

-  hranice řešeného území
-  ochranná pásma vlečky a techn. infrastruktury
-  hranice jednotlivých funkcí
-  hranice městské památkové zóny
-  hranice pozemků - návrh
-  komunikace - návrh
-  parkoviště návrh
-  zóna bydlení městského
-  zóna bydlení čistého
-  zóna smíšená městská
-  cyklistická stezka - návrh
-  regulační čáry
-  stavební čáry
-  regulační čáry pro hřiště
-  vysoká zeleň - návrh
-  čerpací stanice poh. hmot
-  předávací stanice tepla
-  transformační stanice
-  regulační stanice plynu
-  společenské prostory hřiště s posezeními a chodníky
-  zastávka hromadné dopravy

### Regulační prvky

-  způsob funkčního využití
-  počet podlaží
-  hustota zastavěné plochy
-  hustota podlažní plochy
-  způsob zastřešení
-  způsob zastavění pozemku


### Způsob zastavění

- I izolovaný
- S skupinový
- O otevřený
- D dvojdomek
- í řadový

### Způsob zastřešení

- m mansardová střecha
- s sedlová střecha
- v valená střecha

### Počet podlaží

- II jako nejvyšší hranice
- II-III jako min. a max.
- II+p s podkrovím
-  plochy nízké zeleně-návrh

