

Ostrov












územní plán města

změna č.25

ODŮVODNĚNÍ



LEGENDA:

-  hranice katastrálních území
-  cyklostezka návrh
-  cyklotrasa návrh
-  zastavěné území
-  hranice ochranného pásma lesa 50m
-  ochranná pásma dopravy a tech. infrastruktury
-  záplavové území Q100
-  vodní plochy
-  RBC
-  RBK
-  hranice EVL NATURA 2000

paré č. 4

územní plán města
změna č.25 ODŮVODNĚNÍ

OSTROV

projektant: Ing.arch.Ivan Štros

IČO: 1240 3725

specializace:

koordinální výkres

měřítko: 1 : 5 000

datum: srpen 2009

objednatel: MÚ Ostrov

pořizovatel: MÚ Ostrov

číslo výkresu: **O1**