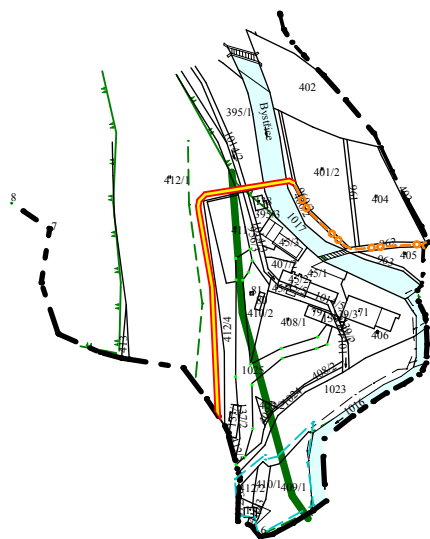


# Ostrov

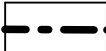






## územní plán města

změna č.25

NÁVRH



### LEGENDA:

	hranice katastrálních území
	hranice zastavěného území
	cyklostezka návrh
	cyklotrasa návrh
	vodní plochy
	RBC
	RBK

paré č. 1

územní plán města  
změna č.25 NÁVRH

**OSTROV**

projektant: Ing.arch.Ivan Štros

IČO: 1240 3725

specializace:

hlavní výkres

měřítko: 1 : 5 000

datum: srpen 2009

objednatel: MÚ Ostrov

pořizovatel: MÚ Ostrov

číslo výkresu: **N1**