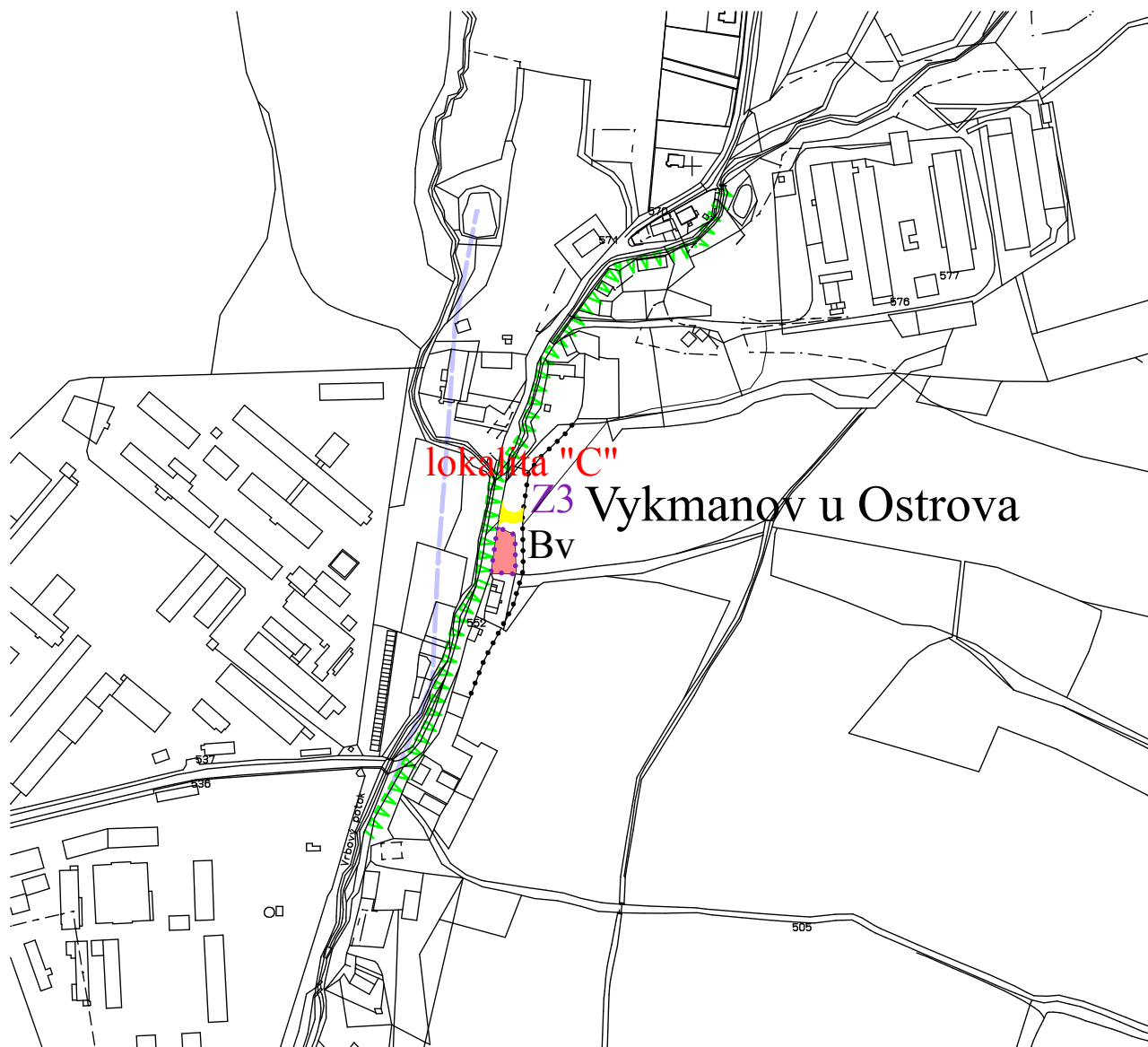







OSTROV

Územní plán města změna č.22 - odůvodnění



LEGENDA:

-  hranice zastavěného území
-  Z1 hranice zastavitelné plochy
-  hranice CHKO Střední pohří návrh
-  regionální biokoridor návrh
-  plochy bydlení venkovského Bv

paré č. 5

územní plán města
změna č.22 - odůvodnění

1.úprava

OSTROV

projektant: Ing.arch.Ivan Štros

IČO 1240 3725

koordináční výkres
lokality "C"

měřítko: 1 : 5 000

datum: leden 2008

objednatel: MÚ Ostrov

pořizovatel: MÚ Ostrov

číslo výkresu: **1b**