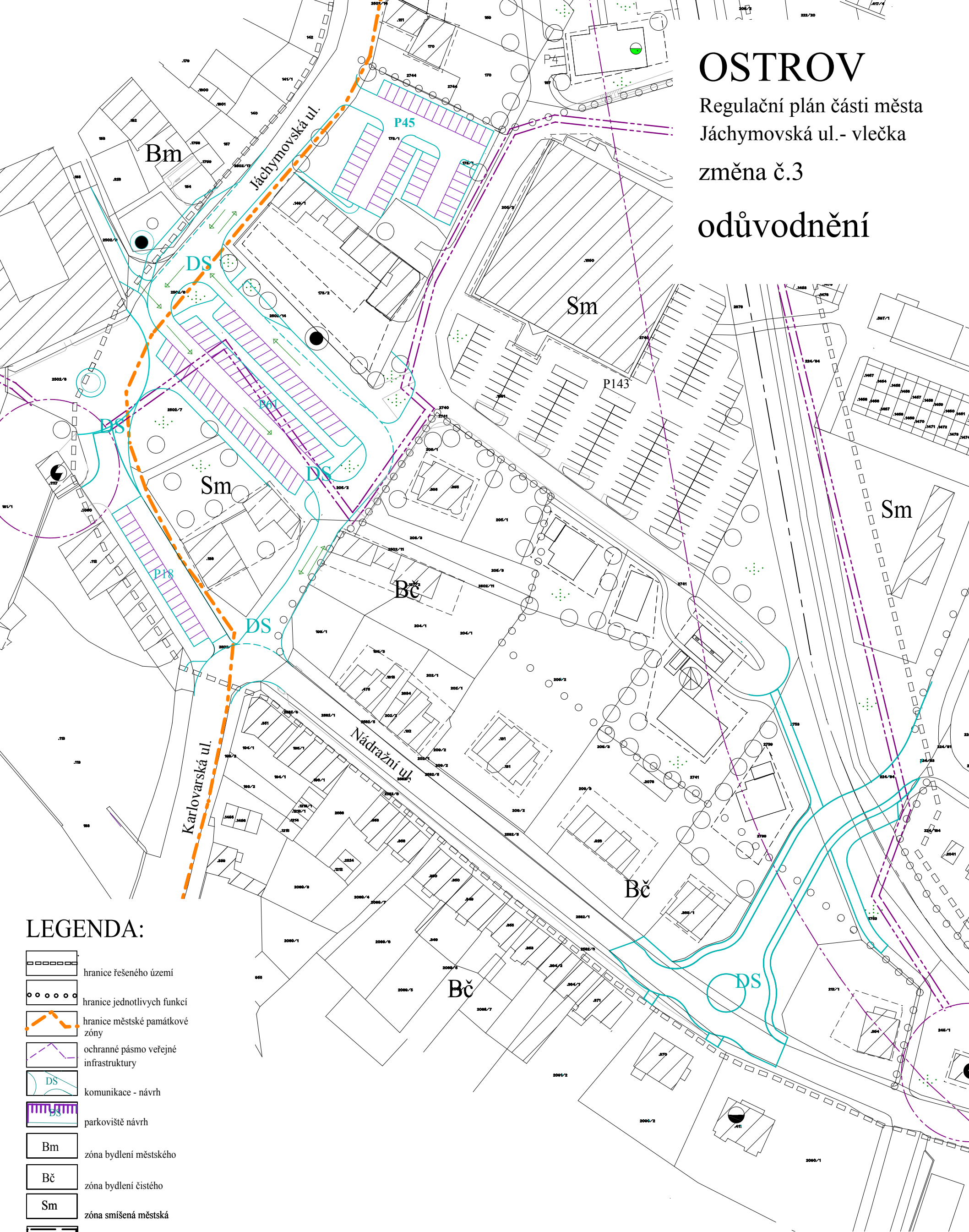








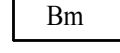
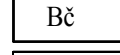
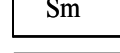
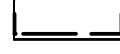

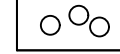


# OSTROV

Regulační plán části města  
Jáchymovská ul. - vlečka  
změna č.3

## odůvodnění



### LEGENDA:

-  hranice řešeného území
-  hranice jednotlivých funkcí
-  hranice městské památkové zóny
-  ochranné pásmo veřejné infrastruktury
-  komunikace - návrh
-  parkoviště návrh
-  zóna bydlení městského
-  zóna bydlení čistého
-  zóna smíšená městská
-  regulační čáry
-  stavební čáry
-  vysoká zeleň
-  plochy veřejné zeleně
-  zastávky hromadné dopravy  
stav - návrh

paré č. 5

regulační plán části města změna č.3 **OSTROV**  
Jáchymovská ul. - vlečka odůvodnění-úprava č.2

projektant: Ing.arch.Ivan Štros IČO 1240 3725

**koordinační výkres** měřítko: 1 : 1000  
datum: srpen 2007

pořizovatel: MÚ Ostrov číslo výkresu: 1  
objednatel: MÚ Ostrov