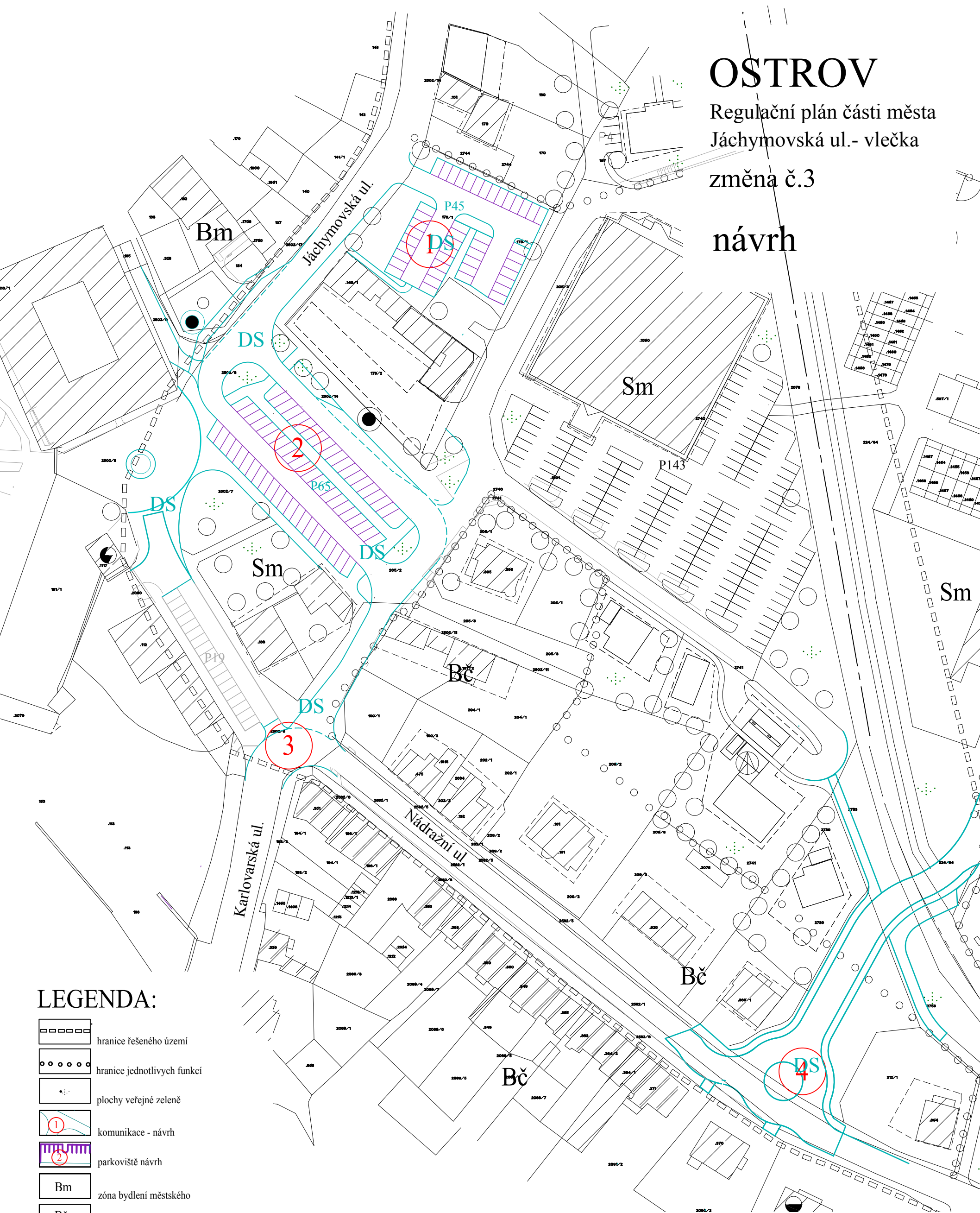


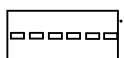
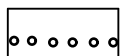
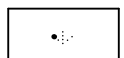


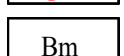
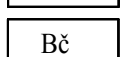
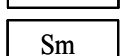
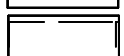

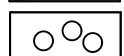

# OSTROV

Regulační plán části města  
Jáchymovská ul.- vlečka  
změna č.3

## návrh



### LEGENDA:

-  hranice řešeného území
-  hranice jednotlivých funkcí
-  plochy veřejné zeleně
-  komunikace - návrh
-  parkoviště návrh
-  Bm zóna bydlení městského
-  Bč zóna bydlení čistého
-  Sm zóna smíšená městská
-  regulační čáry
-  stavební čáry
-  vysoká zeleň
-  zastávka hromadné dopravy  
stav - návrh

paré č. 1

regulační plán části města změna č.3  
Jáchymovská ul.- vlečka návrh- úprava č.2 **OSTROV**

projektant: Ing. arch. Ivan Štros IČO 1240 3725

výkres veřejně prospěšných staveb, měřítko: 1 : 1000  
opatření a asanací datum: srpen 2007

pořizovatel: MÚ Ostrov  
objednatel: MÚ Ostrov

číslo výkresu: 2