








LEGENDA:

-  hranice řešeného území
-  hranice katastru
-  hranice parcel
-  aktualizované zastavěné území k 1.5.2015
-  zastavitelné plochy a plochy přestaveb
-  BV v rodinných domech venkovské - návrh
-  OP přírodních léčivých zdrojů II.stupně "II.B"

k.ú.HORNÍ ŽĎÁR U OSTROVA
 Z135 dostavba východního okraje H. Žďáru nad hotelem Subtera
 (bývalá škola)

ZMĚNA Č.1 ÚZEMNÍ PLÁN OSTROV



Etapa: **ÚPRAVA PŘED VYDÁNÍM**

Název výkresu: **01.2 KOORDINAČNÍ VÝKRES** Měřítko: **1 : 5 000**

Kraj: Karlovarský	ORP: Ostrov	Revize: 1.00	Datum: 1 / 2016
-------------------	-------------	--------------	-----------------

Objednavatel: **Město Ostrov, Klínovecká 1204, 363 20 Ostrov**

Pořizovatel: **MěÚ Ostrov - Odbor rozvoje a územního plánování
 Klínovecká 1204, 363 20 Ostrov**

Zodpovědný projektant:
 Ing.arch. Jaroslav Aust
 autorizovaný architekt ČKA 04069
 T: 605 524 615 E: aust@stoeckl.cz

Atelier STOECKL s.r.o.
 Náměstí krále Jiřího 6, Cheb, 350 02
 T: 354 422 635 E: atelier@stoeckl.cz
 IČO: 02099624 DIČ: CZ02099624



www.stoeckl.cz