



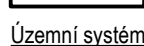









LEGENDA:

-  hranice řešeného území
 -  hranice katastru
 -  hranice parcel
 -  aktualizované zastavěné území k 1.5.2015
 -  zastavitelné plochy a plochy přestavěb
 - Územní systém ekologické stability**
 -  upravená hranice biocentra LC35
 - PLOCHY VÝROBY A SKLADOVÁNÍ**
 -  VS2 plochy smíšené výrobní - návrh
 - KORIDORY**
 -  TI-E koridor technické infrastruktury - elektroenergetika
 - VODOVODY:**
 -  rušená návrhová trasa přeložky vodovodního přivaděče
 -  stávající trasa vodovodního přivaděče
 - TELEKOMUNIKACE:**
 -  rušená návrhová trasa dálkového telekomunikačního kabelu
 -  OP přírodních léčivých zdrojů II.stupně "II.B"
- k. ú. OSTROV NAD OHŘÍ**
 Z257 rozšíření území průmyslové výroby
 Z258 rozšíření území průmyslové výroby
- KORIDORY**
 KOR1(TI-E) napojení území průmyslové výroby
- VODOVODY**
 V-1 zrušení navrhované přeložky vodovodního řadu
 V-2 ponechaná stávající trasa vodovodního řadu
- TELEKOMUNIKACE**
 T-1 zrušení navrhovaného dálkového kabelu

ZMĚNA Č.1 ÚZEMNÍ PLÁN OSTROV



Etapa: **ÚPRAVA PŘED VYDÁNÍM**

Název výkresu: **01.3 KOORDINAČNÍ VÝKRES** Měřítko: **1 : 5 000**

Kraj: Karlovarský ORP: Ostrov Revize: 1.00 Datum: 1 / 2016

Objednavatel: Město Ostrov, Klínovecká 1204, 363 20 Ostrov

Pořizovatel: MěÚ Ostrov - Odbor rozvoje a územního plánování
Klínovecká 1204, 363 20 Ostrov

Zodpovědný projektant:
Ing.arch. Jaroslav Aust
autorizovaný architekt ČKA 04069
T: 605 524 615 E: aust@stoeckl.cz

Atelier STOECKL s.r.o.
Náměstí krále Jiřího 6, Cheb, 350 02
T: 354 422 635 E: atelier@stoeckl.cz
IČO: 02099624 DIČ: CZ02099624



www.stoeckl.cz