










### LEGENDA:

-  hranice řešeného území
-  hranice katastru
-  hranice parcel
-  aktualizované zastavěné území k 1.5.2015
-  čísla záboru zemědělského půdního fondu
-  hranice BPEJ
-  orná půda (kód 2)
-  zahrada (kód 5)
-  trvalý travní porost (kód 7)
-  lesní pozemek (kód 10)
-  vodní plocha (kód 11)
-  zastavěná plocha a nádvoří (kód 13)
-  ostatní plocha (kód 14)

### Poznámka

Změna č.1 se týká pozemku ppč 52/5 k.ú. Horní Žďár u Ostrova, který je součástí zastavitelné plochy Z135 a který bude změněn ze stávající plochy zeleně na plochu bydlení venkovského (BV). Protože se jedná o druh pozemku "ostatní plocha" bez ochrany ZPF, zůstává celková bilance záboru ZPF plochou Z135 zachována.

# ZMĚNA Č.1 ÚZEMNÍ PLÁN OSTROV



Etapa:

**ÚPRAVA PŘED VYDÁNÍM**

Název výkresu:

**O3.2 ZÁBORY ZPF**

Měřítko:

**1 : 5 000**

Kraj:

Karlovarský

ORP:

Ostrov

Revize:

1.00

Datum:

1 / 2016

Objednavatel:

Město Ostrov, Klínovecká 1204, 363 20 Ostrov

Pořizovatel:

MěÚ Ostrov - Odbor rozvoje a územního plánování  
Klínovecká 1204, 363 20 Ostrov

Zodpovědný projektant:

Ing.arch. Jaroslav Aust  
autorizovaný architekt ČKA 04069  
T: 605 524 615 E: aust@stoeckl.cz

**Atelier STOECKL s.r.o.**  
Náměstí krále Jiřího 6, Cheb, 350 02  
T: 354 422 635 E: atelier@stoeckl.cz  
IČO: 02099624 DIČ: CZ02099624



www.stoeckl.cz