







### LEGENDA:

-  hranice řešeného území
-  hranice katastru
-  hranice parcel
-  zastavitelné plochy a plochy přestaveb
- Územní systém ekologické stability**
-  upravená hranice biocentra LC35
-  původní hranice biocentra

# ZMĚNA Č.1 ÚZEMNÍ PLÁN OSTROV



Etapa: **ÚPRAVA PŘED VYDÁNÍM**

Název výkresu: **O5 USPOŘÁDÁNÍ KRAJINY** Měřítko: **1 : 5 000**

Kraj: Karlovarský ORP: Ostrov Revize: 1.00 Datum: 1 / 2016

Objednavatel: Město Ostrov, Klínovecká 1204, 363 20 Ostrov

Pořizovatel: MěÚ Ostrov - Odbor rozvoje a územního plánování  
Klínovecká 1204, 363 20 Ostrov

Zodpovědný projektant: Ing.arch. Jaroslav Aust  
autorizovaný architekt ČKA 04069  
T: 605 524 615 E: aust@stoeckl.cz

**Atelier STOECKL s.r.o.**  
Náměstí krále Jiřího 6, Cheb, 350 02  
T: 354 422 635 E: atelier@stoeckl.cz  
IČO: 02099624 DIČ: CZ02099624



www.stoeckl.cz