














LEGENDA:

-  hranice řešeného území
-  hranice katastru
-  hranice parcel
-  aktualizované zastavěné území k 1.5.2015
-  čísla záboru zemědělského půdního fondu
-  investice do půdy (plošné odvodnění)
-  hranice BPEJ
-  zemědělská půda s třídou ochrany II.
-  zemědělská půda s třídou ochrany IV.
-  zemědělská půda s třídou ochrany V.
-  pozemky určené k plnění funkcí lesa
-  zastavěná plocha a nádvoří, ostatní plocha
-  vodní plochy

Poznámka

Změna č.1 se týká pozemku ppč 52/5 k.ú. Horní Žďár u Ostrova, který je součástí zastavitelné plochy Z135 a který bude změněn ze stávající plochy zeleně na plochu bydlení venkovského (BV). Protože se jedná o druh pozemku "ostatní plocha" bez ochrany ZPF, zůstává celková bilance záboru ZPF plochou Z135 zachována.

ZMĚNA Č.1 ÚZEMNÍ PLÁN OSTROV



Etapa:

ÚPRAVA PŘED VYDÁNÍM

Název výkresu:

O3.1 ZÁBORY ZPF

Měřítko:

1 : 5 000

Kraj:

Karlovarský

ORP:

Ostrov

Revize:

1.00

Datum:

1 / 2016

Objednavatel:

Město Ostrov, Klínovecká 1204, 363 20 Ostrov

Pořizovatel:

MěÚ Ostrov - Odbor rozvoje a územního plánování
Klínovecká 1204, 363 20 Ostrov

Zodpovědný projektant:

Ing.arch. Jaroslav Aust
autorizovaný architekt ČKA 04069
T: 605 524 615 E: aust@stoeckl.cz

Atelier STOECKL s.r.o.
Náměstí krále Jiřího 6, Cheb, 350 02
T: 354 422 635 E: atelier@stoeckl.cz
IČO: 02099624 DIČ: CZ02099624



www.stoeckl.cz