

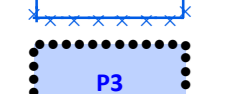




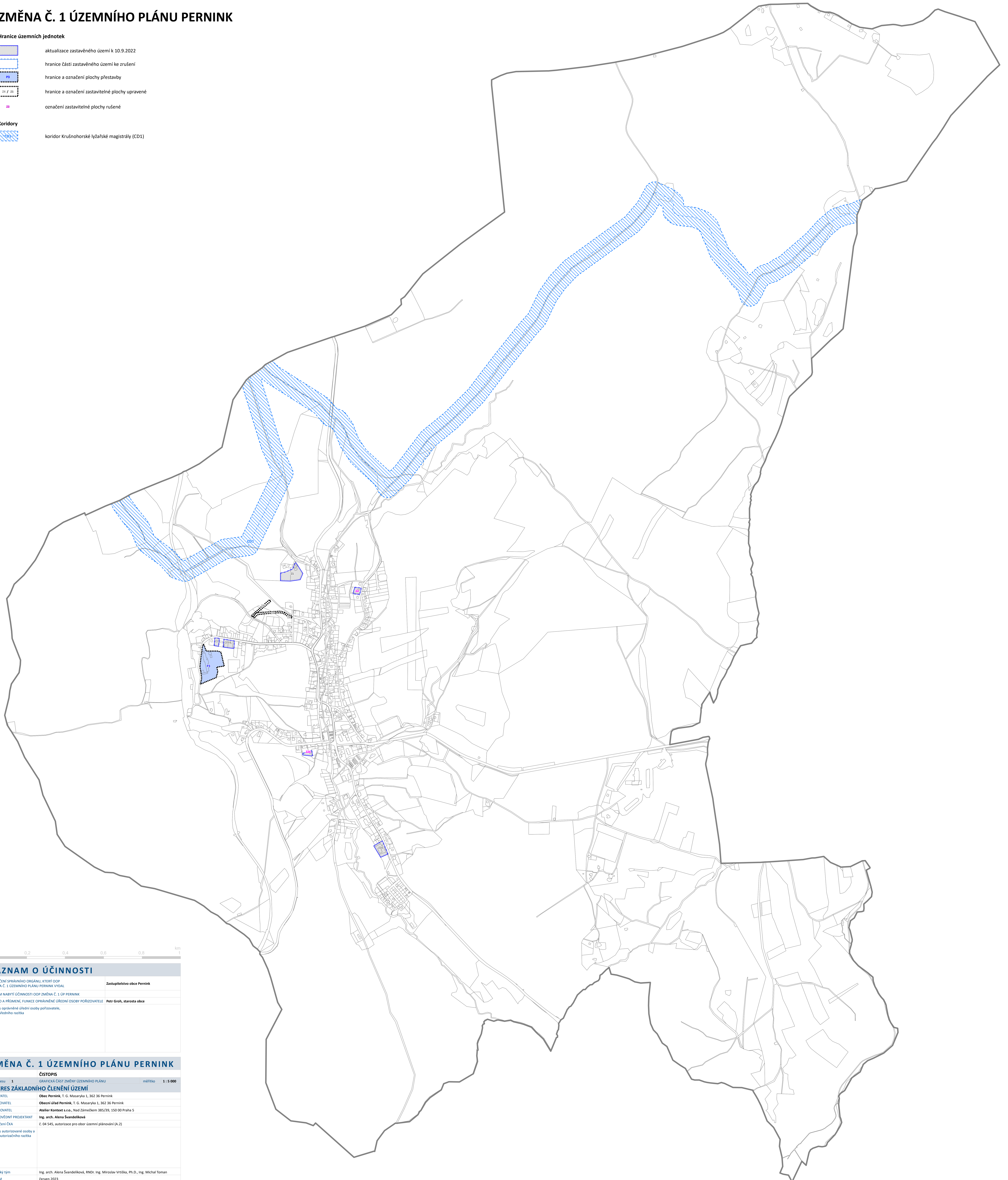
# ZMĚNA Č. 1 ÚZEMNÍHO PLÁNU PERNINK

## Hranice územních jednotek

-  aktualizace zastavěného území k 10.9.2022
-  hranice části zastavěného území ke zrušení
-  hranice a označení plochy přestavby
-  hranice a označení zastavitelné plochy upravené
-  označení zastavitelné plochy rušené

## Koridory

-  koridor Krušnohorské lyžařské magistrály (CD1)



## ZÁZNAM O ÚČINNOSTI

OZNAČENÍ SPRÁVNÍHO ORGÁNU, KTERÝ OOP ZMĚNA Č. 1 ÚZEMNÍHO PLÁNU PERNINK VYDAL	Zastupitelstvo obce Pernink
DATUM NABÝTÍ ÚČINNOSTI OOP ZMĚNA Č. 1 ÚP PERNINK	
JMÉNO A PŘÍJMENÍ, FUNKCE OPRAVNĚNÉ ÚŘEDNÍ OSOBY PORIZOVATELE	Petr Groh, starosta obce
podpis oprávněné úřední osoby pořizovatele, otisk úředního razítka	

## ZMĚNA Č. 1 ÚZEMNÍHO PLÁNU PERNINK

ETAPA	ČISTOPIS
č. výkresu	1
GRAFICKÁ ČÁST ZMĚNY ÚZEMNÍHO PLÁNU	měřítko
1 : 5 000	
<b>VÝKRES ZÁKLADNÍHO ČLENĚNÍ ÚZEMÍ</b>	
ZADAVATEL	Obec Pernink, T. G. Masaryka 1, 362 36 Pernink
POŘIZOVATEL	Obecní úřad Pernink, T. G. Masaryka 1, 362 36 Pernink
ZPRACOVATEL	Atelier Kontext s.r.o., Nad Zámečkem 385/39, 150 00 Praha 5
ZODPOVĚDNÝ PROJEKTANT	Ing. arch. Alena Švandelíková
osvědčení ČKA	č. 04 545, autorizace pro obor územní plánování (A.2)
podpis autorizované osoby a otisk autorizačního razítka	
autorský tým	Ing. arch. Alena Švandelíková, RNDr. Ing. Miroslav Vrtiška, Ph.D., Ing. Michal Toman
DATUM	červen 2023