

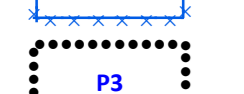


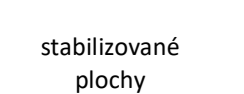




# ZMĚNA Č. 1 ÚZEMNÍHO PLÁNU PERNINK

## Hranice územních jednotek

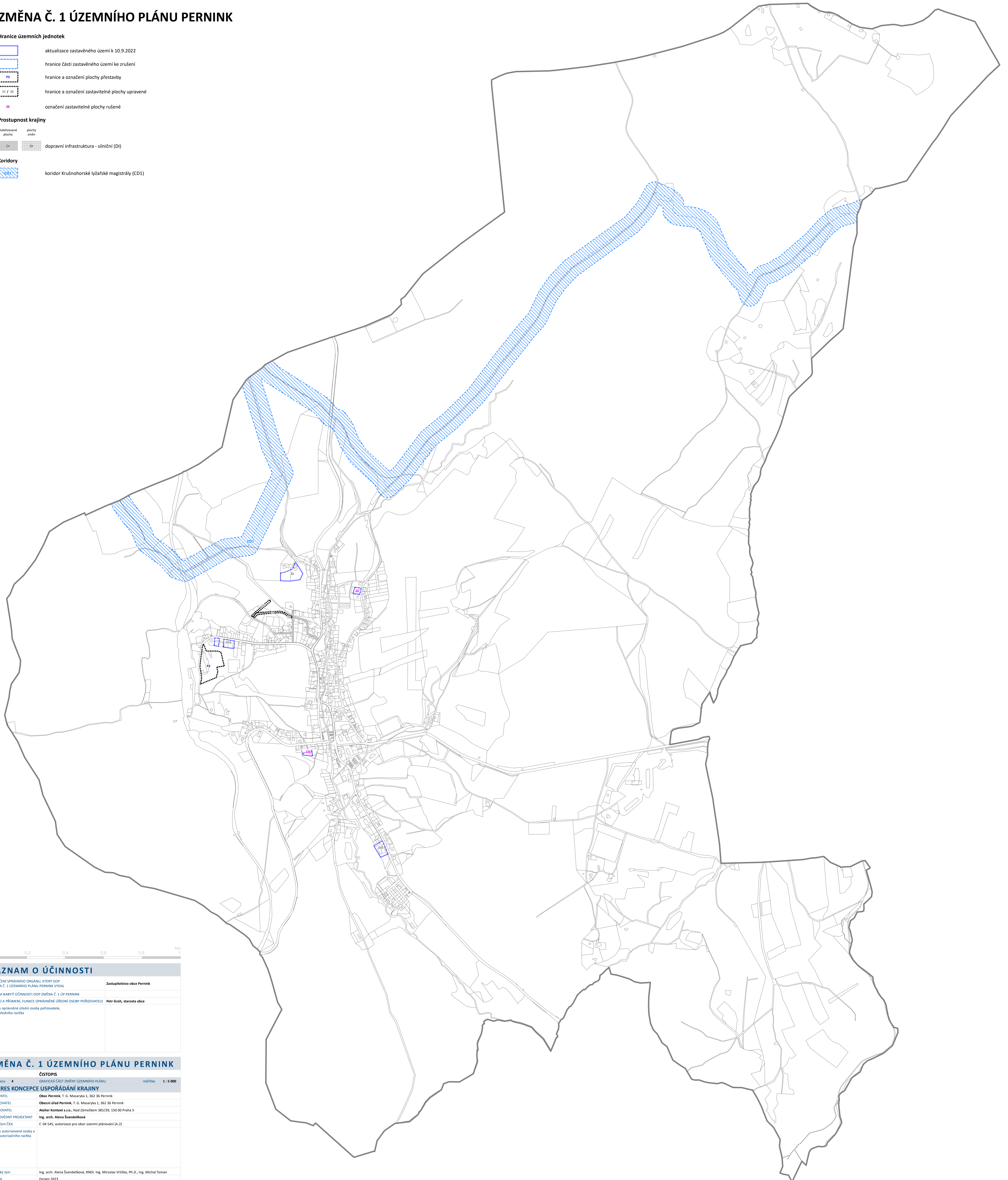
-  aktualizace zastavěného území k 10.9.2022
-  hranice části zastavěného území ke zrušení
-  hranice a označení plochy přestavby
-  hranice a označení zastavitelné plochy upravené
-  označení zastavitelné plochy rušené

## Prostupnost krajiny

-  stabilizované plochy
-  plochy změn
-  dopravní infrastruktura - silniční (DI)

## Koridory

-  koridor Krušnohorské lyžařské magistrály (CD1)



| ZÁZNAM O ÚČINNOSTI                                                           |                             |
|------------------------------------------------------------------------------|-----------------------------|
| OZNAČENÍ SPRÁVNÍHO ORGÁNU, KTERÝ OOP ZMĚNA Č. 1 ÚZEMNÍHO PLÁNU PERNINK VYDAL | Zastupitelstvo obce Pernink |
| DATUM NABÝTÍ ÚČINNOSTI OOP ZMĚNA Č. 1 ÚP PERNINK                             |                             |
| JMÉNO A PŘÍJMENÍ, FUNKCE OPRAVNĚNÉ ÚŘEDNÍ OSOBY PŘÍZOVATELE                  | Petr Groh, starosta obce    |
| podpis oprávněné úřední osoby pořizovatele, otisk úředního razítka           |                             |

| ZMĚNA Č. 1 ÚZEMNÍHO PLÁNU PERNINK                       |                                                                                      |
|---------------------------------------------------------|--------------------------------------------------------------------------------------|
| ETAPA                                                   | ČISTOPIS                                                                             |
| Č. výkresu                                              | 4                                                                                    |
| GRAFICKÁ ČÁST ZMĚNY ÚZEMNÍHO PLÁNU                      | měřítko 1 : 5 000                                                                    |
| VÝKRES KONCEPCE USPOŘÁDÁNÍ KRAJINY                      |                                                                                      |
| ZADAVATEL                                               | Obec Pernink, T. G. Masaryka 1, 362 36 Pernink                                       |
| POŘIZOVATEL                                             | Obecní úřad Pernink, T. G. Masaryka 1, 362 36 Pernink                                |
| ZPRACOVATEL                                             | Atelier Kontext s.r.o., Nad Zámečkem 385/39, 150 00 Praha 5                          |
| ZODPOVĚDNÝ PROJEKTANT                                   | Ing. arch. Alena Švandelíková                                                        |
| osvědčení ČKA                                           | Č. 04 545, autorizace pro obor územní plánování (A.2)                                |
| podpis autorizované osoby a otisk autorizačního razítka |                                                                                      |
| autorský tým                                            | Ing. arch. Alena Švandelíková, RNDr. Ing. Miroslav Vrtiška, Ph.D., Ing. Michal Toman |
| DATUM                                                   | červen 2023                                                                          |